

Stari Perkovci

0.1. GRANICE

- GRAĐEVINSKO PODRUČJE - izgrađeni dio
- GRAĐEVINSKO PODRUČJE - neizgrađeni dio

1. PROSTORI I POVRŠINE ZA RAZVOJ I UREĐENJE

1.1. RAZVOJ I UREĐENJE POVRŠINA

NASELJA

IZGRAĐENI DIO NEIZGRAĐENI DIO



NASELJE STALNOG STANOVANJA

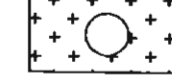
1.2. RAZVOJ I UREĐENJE POVRŠINA IZVAN NASELJA



PROIZVODNO-POSLOVNA ZONA



R-SPORTSKO-REKREACIJSKA NAMJENA



GROBLJE

2. PROMET

3.1. CESTOVNI PROMET

POSTOJEĆE PLANIRANO



AUTOCESTA



OSTALE DRŽAVNE CESTE



ŽUPANIJSKA CESTA




LOKALNA CESTA



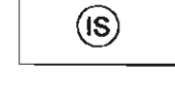
MOGUĆI ILI ALTERNATIVNI KORIDOR (TRASA) CESTA



DENIVELIRANI PRIJELAZ



DENIVELIRANI POLJOPRIVREDNI PRIJELAZI



POVRŠINE INFRASTRUKTURNIH SUSTAVA



ZAŠTITNI KORIDOR PLANIRANIH CESTA



PLANIRANO ČVORIŠTE

REPUBLIKA HRVATSKA
BRODSKO-POSAVSKA ŽUPANIJA
OPĆINA VRPOLJE

Naziv prostornog plana : **IZMJENE I DOPUNE PROSTORNOG PLANA OPĆINE VRPOLJE**

Naziv kartografskog prikaza : **GRAĐEVINSKA PODRUČJA NASELJA STARI PERKOVCI**

Broj kartografskog prikaza : **4. B** Mjerilo kartografskog prikaza : **1:5 000**

Odluka o izradi I&D PPUO Vrpolje Klasa: 021-05/08-01/07, Urbroj: 2178/11-01/08-1
Odluka o izradi I&D PPUO Vrpolje Klasa: 021-05/09-01/04, Urbroj: 2178/11-01/09-10
Odluka predstavničkog tijela o donošenju plana (službeno glasilo) : » Službeni vjesnik « BPŽ 09/2010

Javna rasprava: "Slavonski dom, Glas Slavonske" 01.10.2009. Javni uvid održan od : 09.10.2009. do : 25.10.2009.

Pečat tijela odgovornog za provođenje javne rasprave : Odgovorna osoba za provođenje javne rasprave : **Ankica Zmaić**

(Ime, prezime i potpis)

Suglasnost na plan prijedloga izdala je Općinsko vijeće Općine Vrpolje (NN 76/07 i 38/09)

- Suglasnost župana BPŽ, Klasa: 350-05/10-01/17, Urbroj: 2178/1-15-10-2 od 29. travnja 2010.
- Ministarstvo poljoprivrede, ribarstva i ruralnog razvoja, Klasa: 350-02/10-01/10, Urbroj: 625-09-2-0377/10-2
- Ministarstvo kulture, Uprava za zaštitu prirode Klasa: 612-07/09-49/0110, Urbroj: 532-08-03-02/2-10-8
- Ministarstvo kulture, Uprava za zaštitu kulturne baštine Konz.odjel u Sl.Brodu Klasa: 612-08/10-10/0010, Urbroj: 532-04-10/5-10-2
- Ministarstvo obrane, Uprava za mat. resurse Služba za nekretnine, graditeljstvo i zaštitu okoliša Klasa: 350-02/09-01/2, Urbroj: 612M3-020202-10-7
- Ured državne uprave u BPŽ, Služba za gospodarstvo Odsjek za polj. vodoprivredu, šumarstvo i obnovu Klasa: 320-01/10-08/1, Urbroj: 2178-01-02-01/1-10-2
- Hrvatski Telekom od 4.02.2010.
- Hrvatske ceste d.o.o., Sektor za studije i projektiranje Odjel za studije, zakonsku i tehničku regulativu Broj: 300/2010-74/1-DS
- INA SD istraživanje i proizvodnja i plina Sektor istraž. i proizvod. nafte i plina za Jugoslav. Europu Re:5000221-0183/10-010/EB
- HAKOMI Klasa: 350-05/10-01/178, Urbroj: 378-10/SP-10-2
- HRVATSKA AUTOCESTE d.o.o. Broj: 46212-700-30/10-GKS
- Županijska uprava za ceste Klasa: 024-01/10-01/10, Urbroj: 2178/1-10-02-10-02
- HEP - Operator prijenosnog sustava d.o.o. Prijenosno područje Ostjak 3/21-1-10/AV
- HEP - operator distribucijskog sustava d.o.o. ELEKTRA Slav.Brod Služba za razvoj i invest. Broj: 441004-662/2010/178
- Hrvatski Telekom 233 107

Pravna osoba /tijelo koje je izradio plan: **OPĆINA VRPOLJE** Pečat pravne osobe koja je izradila plan: **OPĆINA VRPOLJE**

Odgovorni voditelj izrade plana : **Igor Čizmek, dipl.ing.arh.**

- Stručni tim u izradi plana :
- 1. Blaženka Vesselinović, dipl.ing.arh.
 - 2. Husein Čamdžić, dipl.ing.prom.
 - 3. Zdravko Sandač, dipl.ing.tehn.
 - 4. Reza Brajković, arh.ing.tehn.
 - 5. Vitomir Tamiš, inform.ing.
 - 6. Mirko Strahinić, dipl.ing.stroj.
 - 7. Stjepan Stakor, dipl.ing.kult.teh.
 - 8.
 - 9.

Pečat predstavničkog tijela : Predsjednik predstavničkog tijela : **IVAN PRALAS**

Istovjetnost ovog prijedloga planu potvrđuje ovjerava : Pečat nadležnog tijela :