





0. GRANICE

0.1. TERITORIJALNE I STATISTIČKE GRANICE

-  ŽUPANIJSKA GRANICA
-  OPĆINSKA / GRADSKA GRANICA


1. PODRUČJA POSEBNIH UVJETA KORIŠTENJA

1.1. ZAŠTIĆENA GRADITELJSKA BAŠTINA







-  ARHEOLOŠKI POJEDINAČNI LOKALITET- KOPNENI
-  SAKRALNA GRAĐEVINA

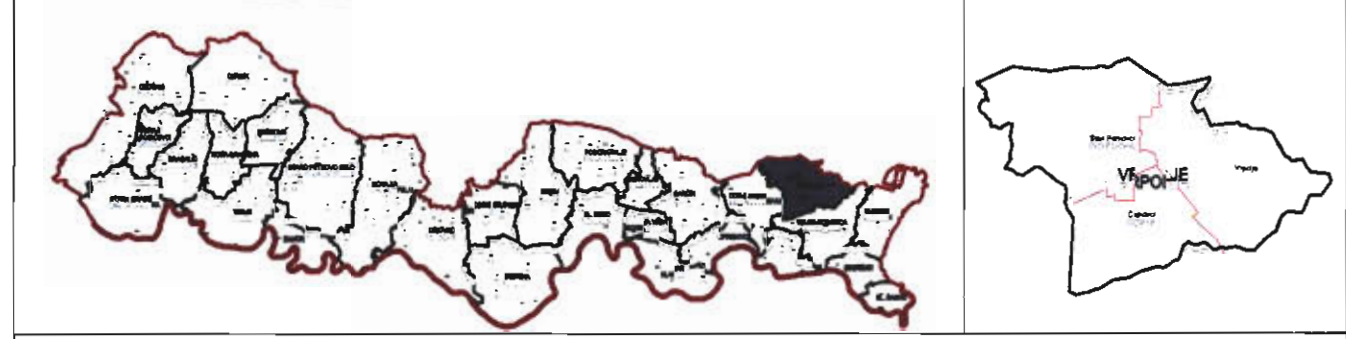
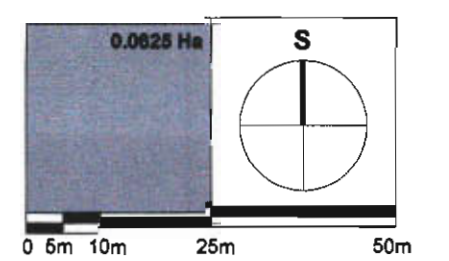
2. PODRUČJA POSEBNIH OGRANIČENJA U KORIŠTENJU

2.1. TLO

-  **PODRUČJE NAJVEĆEG INTENZITETA POTRESA (VII I VIŠI STUPANJ MCS LJESTVICE)**
CIJELA OPĆINA JE PROSTOR ZAJEDNIČKOG OTVORENOG LOVIŠTA BR.6- "VRPOLJE"

2.2. VODE

- I.  IZVORIŠTE
-  VODONOSNO PODRUČJE
- III.  VODOZAŠTITNO PODRUČJE
-  VODOZAŠTITNO PODRUČJE
-  POPLAVNO PODRUČJE
- ZPZ  VODOZAŠTITNO PODRUČJE-ZONA PREVENTIVNE ZAŠTITE



REPUBLIKA HRVATSKA
BRODSKO-POSAVSKA ŽUPANIJA
OPĆINA VRPOLJE

Naziv prostornog plana : **IZMJENA I DOPUNE PROSTORNOG PLANA OPĆINE VRPOLJE**

Naziv kartografskog prikaza : **UVJETI KORIŠTENJA**

Broj kartografskog prikaza : **3.A** Mjerilo kartografskog prikaza : **1:25 000**

Odluka o izradi I&D PPUO Vrpolje
Klasa: 021-05/08-01/07, Urbrj: 2178/11-01/08-1
Odluka o izradi I&D PPUO Vrpolje
Klasa: 021-05/09-01/04, Urbrj: 2178/11-01/09-10
Javna rasprava:
"Slavonski dom, Glas Slavenije" 01.10.2009.
Pečat tijela odgovornog za provođenje javne rasprave :
Odluka predstavničkog tijela o donošenju plana (službeno glasilo) :
» Službeni vjesnik « BPZ 09/2010
Javni uvid održan od : **09.10.2009.**
do : **25.10.2009.**
Odgovorna osoba za provođenje javne rasprave :
Ankica Zmaić
(ime, prezime i potpis)

Suglasnost na plan prema članku 97. Zakona o prostornom uređenju i gradnji ("NN" 76/07 i 38/09)
- Suglasnost župana BPZ, Klasa: 980-05/10-01/7, Ur.br.: 2178/11-15-10-2 od 29. travnja 2010.
- Ministarstvo poljoprivrede, ribarstva i ruralnog razvoja, Klasa: 350-02/10-01/10, Ur.br.: 525-09-2-0377/10-2
- Ministarstvo kulture, Uprava za zaštitu prirode Klasa: 612-07/09-49/0110, Ur.br.: 532-06-03-022-10-8
- Ministarstvo kulture, Uprava za zaštitu kulturne baštine Konz.odjel u Sl.Brodu Klasa: 612-08/10-10/0010, Ur.br.:632-04-10/5-10-2
- Ministarstvo obrane, Uprava za mat. resurse Služba za nekretnine, graditeljstvo i zaštitu okoliša Klasa: 360-02/09-01/2, Ur.br.: 512M3-020202-10-7
- Ured državne uprave u BPZ, Služba za gospodarstvo Odjel za polj. vodoopravku, šumarstvo i obnovu Klasa: 520-01/10-08/1, Ur.br.: 2178-01-02-01/1-10-2
- Hrvatski Telekom od 4.02.2010.
- Hrvatske ceste d.o.o., Sektor za studije i projektiranje Odjel za studije, zakonsku i tehničku regulativu Broj: 300/2010-74/1-DS
- INA SD istraživanje i proizvodnja i plina Sektor istraž. i proizvod. nafte i plina za jugoist. Europu Re:50000221-0163/10-010/EB
- HAKOMI Klasa: 350-05/10-01/178, Urbrj: 376-10/SP-10-2
- HRVATSKIE AUTOCESTE d.o.o. Broj: 45212-700-3010-0K8
- Županijska uprava za ceste, Klasa: 024-01/10-01/10, Urbrj: 2178/11-10-02-10-02
- NEP - Operator prijenosnog sustava d.o.o. Prijenosno područje Osijek 3/21-1-10/AV
- NEP - operator distribucijskog sustava d.o.o. ELEKTRA Slav.Brod Služba za razvoj i investicije 401/000/4-062/2010/10/10
- Hrvatski Telekom 233 107

Pravna osoba /tijelo koje je izradilo plan: Pečat pravne osobe koje je izradila plan:
Igor Čizmek, dipl.Ing.arh.
Igor Čizmek, dipl.Ing.arh.
Igor Čizmek, dipl.Ing.arh.
Igor Čizmek, dipl.Ing.arh.

Odgovorni voditelj izrade plana : **Igor Čizmek, dipl.Ing.arh.**

Stručni tim u izradi plana :
1. **Blaženka Veselinović, dipl.Ing.arh.**
2. **Husein Camdžić, dipl.Ing.prom.**
3. **Zdravko Sandak, grad.tehn.**
4. **Reza Brajković, arh. tehn.**
5. **Vitimir Tlišma, inform.tičar**
6. **Mirko Strahinić, dipl.Ing.stroj.**
7. **Stjepan Stakor, dipl.Ing.kult.teh.**
8.
9.

Pečat predstavničkog tijela: **IVAN PRALAS**
(ime, prezime i potpis)
Istovjetnost ovog prostornog plana s izvornikom ovjerava : Pečat nadležnog tijela :