



PROSTORI / POVRŠINE ZA RAZVOJ I UREĐENJE

1.A. GRAĐEVINSKO PODRUČJE NASELJA, IZDOJENI DIO GRAĐ.PODRUČJA NASELJA

MJEŠOVITA (PREVLADAVAJUĆA) NAMJENA

izgrađeno neizgrađeno / uređeno

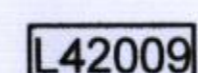


GRAĐEVINSKO PODRUČJE NASELJA

PROMET

CESTOVNI PROMET


postojeće planirano



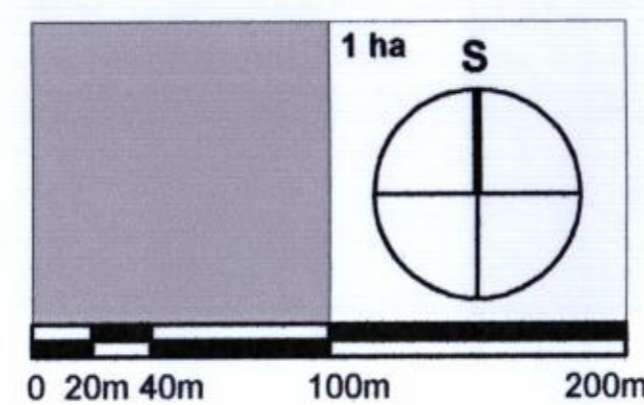
LOKALNA CESTA

OSTALE ULICE

UREĐENJE VODOTOKA I VODA, REGULACIJSKI I ZAŠTITNI SUSTAV



VODOTOK
(I. i II. kategorija)



Naziv prostornog plana :
4.IZMJENE I DOPUNE PROSTORNOG PLANA UREĐENJA OPĆINE STARO PETROVO SELO

Naziv kartografskog prikaza :
GRAĐEVINSKA PODRUČJA NASELJA- Vladisovo

Broj kartografskog prikaza :
4.10.

Mjerilo kartografskog prikaza :
1:5000

Odluka o izradi Izmjena i dopuna PPUO :
Sl.glasnik općine Staro Petrovo Selo br.09/16, od 20.12.2016.g.

Odluka predstavničkog tijela o donošenju plana:
Sl.glasnik općine Staro Petrovo Selo br.05/18, od 21.06.2018.g.

Javna rasprava:

"Posavska Hrvatska", 16.03.2018.g.

Javni uvid održan
od : **26.03.2018.**
do : **09.04.2018.**

Pečat tijela odgovornog za provođenje javne rasprave :

Odgovorna osoba za provođenje javne rasprave :
Romana Arić, dipl.iur., pročelnica

Mišljenje na plan prema čl.101 i 107 Zakona o prostornom uređenju("N.N."153/13, 65/17):

- Ministarstvo kulture, Uprava za zaštitu kulturne baštine, Konzervatorski odjel u Slav.Brodu (kl.:612-08/16-10/0446; urbroj:532-04-02-06/4-18-9, od 05.04.2018.g.)
- Ministarstvo obrane, Uprava za materijalne resurse, Služba za vojno graditeljstvo i energetska učinkovitost (kl.:350-02/17-01/72; urbroj:512M3-020201-18-5, od 23.04.2018.g.)
- Hrvatske ceste, Sektor za razvoj i strateško planiranje, Odjel za razvoj i planiranje (kl.:350-02/18-01/85; urbroj:345-211/516-2018-4/DB, od 10.04.2018.g.)
- INA, istraživanje i proizvodnja nafte i plina, Razrada polja (znak-Re:50308575/22-03-18/0991-127/BK, od 23.03.2018.g.)
- Ministarstvo državne imovine (kl.:940-04/18-03/1624; urbroj:536-03-02-03/03-18-04, od 17.04.2018.g.)
- Ministarstvo zaštite okoliša i energetike, Uprava za zaštitu prirode (kl.:612-07/16-57/353; urbroj:517-07-2-2-18-6, od 04.05.2018.g.)

Pravna osoba /tijelo koje je izradilo plan:



Pečat pravne osobe koja je izradila plan:



Odgovorna osoba :

Matej Badrov
Matej Badrov, mag.ing.aedif.
(ime, prezime i potpis)

Odgovorni voditelj izrade plana :

Blaženka Veselinović, dipl.ing.arh.



Stručni tim u izradi plana :

- | | |
|---|--------------------------------------|
| 1. Blaženka Veselinović, dipl.ing.arh. | 4. Reza Brajković, arh. tehn. |
| 2. Matej Badrov, mag.ing.aedif. | 5. Ivan Rajković, dipl.iur. |
| 3. Zdravko Sandak, građ.tehn. | 6. |

Pečat predstavničkog tijela :

Predsjednik predstavničkog tijela :

Slavko Mulac
Slavko Mulac, ing.
(ime, prezime i potpis)

Istovjetnost ovog prostornog plana s izvornikom ovjerava :

Pečat nadležnog tijela :

(ime, prezime i potpis)