

PROSTORI / POVRŠINE ZA RAZVOJ I UREĐENJE

1.A. GRAĐEVINSKO PODRUČJE NASELJA, IZDOJENI DIO GRAĐ.PODRUČJA NASELJA

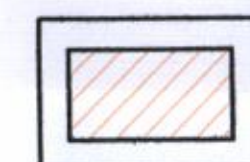
MJEŠOVITA (PREVLADAJUĆA) NAMJENA

izgrađeno neizgrađeno / uređeno



GRAĐEVINSKO PODRUČJE NASELJA

ISKLJUČIVA (OSNOVNA) NAMJENA



POVREMENO STANOVANJE

PROMET

CESTOVNI PROMET

postojeće planirano

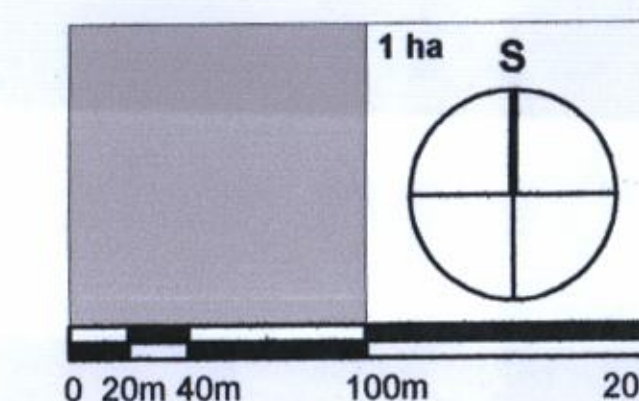










OSTALE ULICE

UVJETI GRADNJE



NAPUŠTENE BUŠOTINE U NADLEŽNOSTI INA d.d.
(ograničena gradnja uz posebne uvjete INA d.d.)



REPUBLIKA HRVATSKA HR-ISPU-PPGO-60062-R05-GP-1-9 BRODSKO-POSAVSKA ŽUPANIJA OPĆINA STARO PETROVO SELO	
Naziv prostornog plana : 4.IZMJENE I DOPUNE PROSTORNOG PLANA UREĐENJA OPĆINE STARO PETROVO SELO	
Naziv kartografskog prikaza : GRAĐEVINSKA PODRUČJA NASELJA- Starci	
Broj kartografskog prikaza : 4.7.	Mjerilo kartografskog prikaza : 1:5000
Odluka o izradi Izmjena i dopuna PPUO : Sl.glasnik općine Staro Petrovo Selo br.09/16, od 20.12.2016.g.	Odluka predstavničkog tijela o donošenju plana: Sl.glasnik općine Staro Petrovo Selo br.05/18, od 21.06.2018.g.
Javna rasprava: "Posavska Hrvatska", 16.03.2018.g.	Javni uvid održan od : 26.03.2018. do : 09.04.2018.
Pečat tijela odgovornog za provođenje javne rasprave : 	Odgovorna osoba za provođenje javne rasprave : Romana Arić, dipl.iur., pročelnica (ime, prezime i potpis)
Mišljenje na plan prema čl.101 i 107 Zakona o prostornom uređenju("N.N."153/13, 65/17): -Ministarstvo kulture, Uprava za zaštitu kulturne baštine, Konzervatorski odjel u Slav.Brodu (kl.:612-08/16-10/0446;urbroj:532-04-02-06/4-18-9, od 05.04.2018.g.) -Ministarstvo obrane, Uprava za materijalne resurse, Služba za vojno graditeljstvo i energetska učinkovitost (kl.:350-02/17-01/72; urbroj:512M3-020201-18-5, od 23.04.2018.g.) -Hrvatske ceste, Sektor za razvoj i strateško planiranje, Odjel za razvoj i planiranje (kl.:350-02/18-01/85;urbroj:345-211/516-2018-4/DB, od 10.04.2018.g.) -INA, istraživanje i proizvodnja nafte i plina, Razrada polja (znak-Re:50308575/22-03-18/0991-127/BK, od 23.03.2018.g.) -Ministarstvo državne imovine (kl.:940-04/18-03/1624;urbroj:536-03-02-03/03-18-04, od 17.04.2018.g.) -Ministarstvo zaštite okoliša i energetike, Uprava za zaštitu prirode (kl.:612-07/16-57/353;urbroj:517-07-2-2-18-6, od 04.05.2018.g.)	
Pravna osoba /tijelo koje je izradilo plan:  Slavonski Brod, Trg pobjede bb	Pečat pravne osobe koja je izradila plan:  1
Odgovorna osoba :  Matej Badrov, mag.ing.aedif. (ime, prezime i potpis)	
Odgovorni voditelj izrade plana : Blaženka Veselinović, dipl.ing.arh.  	
Stručni tim u izradi plana : 1. Blaženka Veselinović, dipl.ing.arh. 2. Matej Badrov, mag.ing.aedif. 3. Zdravko Sandak, građ.tehn. 4. Reza Brajković, arh. tehn. 5. Ivan Rajković, dipl.iur. 6.	
Pečat predstavničkog tijela : 	Predsjednik predstavničkog tijela : Slavko Mulac, ing.  (ime, prezime i potpis)
Istovjetnost ovog prostornog plana s izvornikom ovjerava : _____ (ime, prezime i potpis)	