

**GRANICE**

GRANICA NASELJA

**RAZVOJ I UREĐENJE NASELJA**

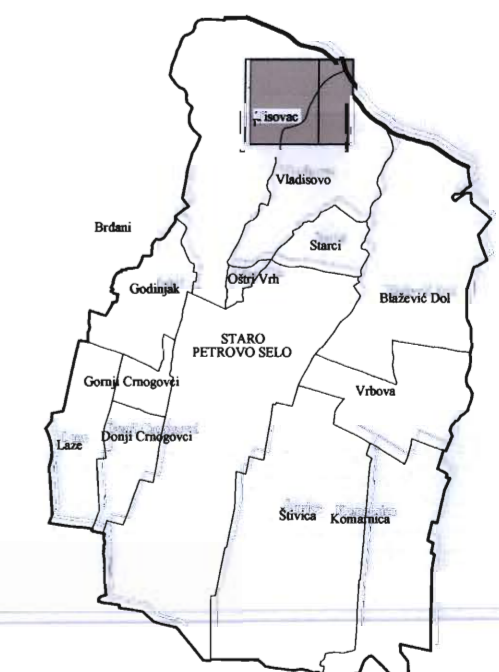
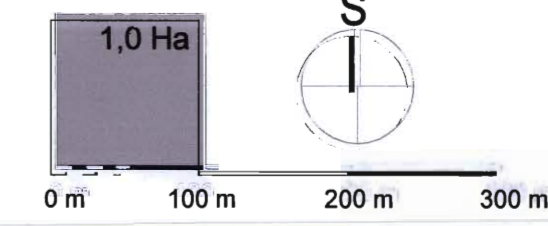
- |           |           |   |
|-----------|-----------|---|
| postojeće | planirano |   |
| (S)       | (S)       | STAMBENA NAMJENA                              |
| (R1)      | (R1)      | ŠPORTSKO REKREACIJSKA NAMJENA                 |
| (Z)       |           | ZAŠTIĆENA ŠUMA                                |
| (T6)      |           | GOSPODARSKA NAMJENA -<br>TURISTIČKA IZLETIŠTA |
| (+)       |           | GROBLJE                                       |

**PROMET**

- |           |           |                             |
|-----------|-----------|-----------------------------|
| postojeće | planirano |                             |
| Z-4160    |           | BRZA CESTA PLANIRANA        |
|           |           | ŽUPANIJSKA CESTA            |
|           |           | OSTALE ULICE                |
| 150 m     |           | ZAŠTITNI KORIDOR BRZE CESTE |

**KORIŠTENJE VODA**

- |    |   |
|----|---|
| AP | AKUMULACIJA<br>AP - za zaštitu od poplava |
|----|---|



Tisovac

**BRODSKO-POSAVSKA ŽUPANIJA**

Naziv prostornog plana:  
**PROSTORNI PLAN UREĐENJA OPĆINE STARO PETROVO SELO  
PROČIŠĆENI PLAN**

Naziv kartografskog prikaza:  
**GRAĐEVINSKA PODRUČJA NASELJA TISOVAC**

Broj kartografskog prikaza: 4.9. Mjerilo kartografskog prikaza: 1:5.000



Pročišćeni Prostorni plan Općine Staro Petrovo Selo objavljen je u "Službenom glasniku" općine Staro Petrovo Selo broj 4/15

Pravni temelj:  
članak 113. stavak 3. Zakona o prostornom uređenju ("Narodne novine" broj 153/13)

- Pročišćeni Plan sadrži:
- Prostorni Plan općine Staro Petrovo Selo ("Sl. gl." općine Staro Petrovo Selo br. - 03/06)
  - 1. Izmjene i dopune Prostornog Plana općine Staro Petrovo Selo ("Sl. gl." općine Staro Petrovo Selo broj 03/13)
  - 2. (Ciljane) Izmjene i dopune Prostornog Plana općine Staro Petrovo Selo ("Sl. gl." općine Staro Petrovo Selo broj 01/14)
  - 3. Izmjene i dopune-usklađenje sa Zakonom o prostornom uređenju ("Sl. gl." općine Staro Petrovo Selo br. 4/15)

Pravna osoba / tijelo koje je izradilo plan:  Slavonski Brod, Trg pobjede bb	Pečat pravne osobe koja je izradila plan: 	Odgovorna osoba:  Igor Čizmek, dipl.ing.arh. (ime, prezime i potpis)
---	--	--

- Odgovorni voditelj izrade plana: **Igor Čizmek, dipl.ing.arh.**
- Stručni tim u izradi plana:
1. Blaženka Veselinović, dipl.ing.arh.
  2. Matej Badrov, mag.ing.grad.
  3. Zdravko Sandak, grad.ing.
  4. Reza Brajković, arh.

Pečat predstavnik Općine: 	Predsjednik predstavničkog tijela:  Stanislav Mikić (ime, prezime i potpis)
--	---

Istovjetnost ovog prostornog plana s izvornikom ovjerava:  
(ime, prezime i potpis)