




**TUMAČ PLANSKOG ZNAKOVLJA
PRIJEDLOG PARCELACIJE**

- GRANICA GRAĐEVNE ČESTICE
- U - 1 BROJ GRAĐEVNE ČESTICE ULICE
- I1 - 1 BROJ GRAĐEVNE GOSPODARSKE NAMJENE - PROIZVODNE - PRETEŽNO INDUSTRIJSKE
- 3656 m² POVRŠINA GRAĐEVNE ČESTICE



HR-ISPU-PPGO-66842-204-UP-1-3

Županija: BRODSKO-POSAVSKA ŽUPANIJA	
Općina: STARA GRADIŠKA	
Naziv prostornog plana: III. IZMJENE I DOPUNE PROSTORNOG PLANA UREĐENJA OPĆINE STARA GRADIŠKA	
Naziv kartografskog prikaza: GRAĐEVINSKO PODRUČJE NASELJA USKOCI PRIJEDLOG PARCELACIJE	
Broj kartografskog prikaza: 5.7.C	Mjerilo kartografskog prikaza: 1:2000
Odluka Općinskog vijeća o izradi plana: Službeni vjesnik Općine Stara Gradiška br. 2/15	Odluka Općinskog vijeća o donošenju plana: Službeni vjesnik Općine Stara Gradiška br. 5/16
Javna rasprava (datum objave): Glas Slavonije, 15. veljače 2016. godine	Javni uvid održan: 24. veljače – 7. ožujka 2016. godine
Pečat tijela odgovornog za provođenje javne rasprave: 	Odgovorna osoba za provođenje javne rasprave:  ŠTEFICA SLOVINAC, dipl.pol.
Suglasnost na plan prema čl. 98. Zakona o prostornom uređenju i gradnji (NN 153/13):	
Pravna osoba koja je izradila plan: URBANISTIČKI ZAVOD GRADA ZAGREBA d.o.o. ZAGREB, Ulica braće Domany 4	
Pečat pravne osobe koja je izradila plan: 	Odgovorna osoba:  ĐARIJEN BELEC, dipl.ing.grad.
Pečat odgovornog voditelja: 	Odgovorni voditelj:  DUNJA KOS PLETEŠ, dipl.ing.arh.
Stručni tim u izradi plana: 1. DUNJA KOS PLETEŠ, dipl.ing.arh. 2. GORAN IZETBEGOVIĆ, dipl.ing.prom. 3. DALIBORKA PAVLOVIĆ, grad.teh. 4. MIROSLAV ŠRENG, grad.teh.	
Pečat Općinskog vijeća: 	Predsjednik Općinskog vijeća:  ZVONKO PEJAKOVIĆ
Istovjetnost ovog prostornog plana s izvornikom ovjerava:	Pečat nadležnog tijela: