





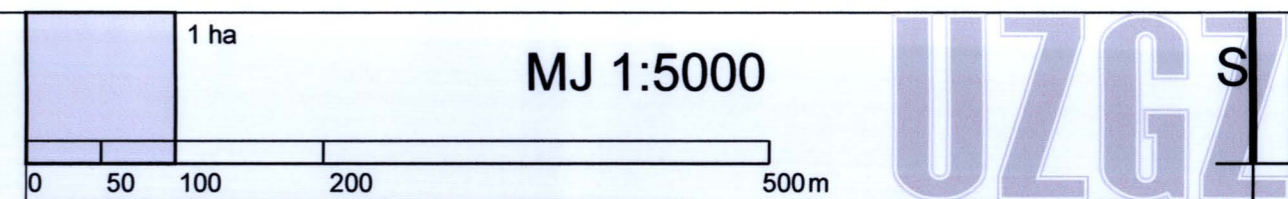








- | | | | |
|---|--|---|--------------------|
|  | GRAĐEVINSKO PODRUČJE NASELJA - izgrađeni dio |  | KANAL |
|  | IZDVOJENO GRAĐEVINSKO PODRUČJE - neizgrađeni uređeni dio
pretežno industrijsko - I1 |  | KORIDOR PROMETNICE |
|  | INFRASTRUKTURNI KORIDORI | | |
|  | GROBLJE | | |



HR-ISPU-PPGO-66842-PO4-GP-1-7

Županija: BRODSKO-POSAVSKA ŽUPANIJA	
Općina: STARA GRADIŠKA	
Naziv prostornog plana: III. IZMJENE I DOPUNE PROSTORNOG PLANA UREĐENJA OPĆINE STARA GRADIŠKA	
Naziv kartografskog prikaza:	GRAĐEVINSKO PODRUČJE NASELJA USKOCI
Broj kartografskog prikaza:	5.7. Mjerilo kartografskog prikaza: 1:5000
Odluka Općinskog vijeća o izradi plana:	Odluka Općinskog vijeća o donošenju plana:
Službeni vjesnik Općine Stara Gradiška br. 2/15	Službeni vjesnik Općine Stara Gradiška br. 5/16
Javna rasprava (datum objave): Glas Slavonije, 15. veljače 2016. godine	Javni uvid održan: 24. veljače – 7. ožujka 2016. godine
Pečat tijela odgovornog za provođenje javne rasprave:	Odgovorna osoba za provođenje javne rasprave:  ŠTEFICA SLOVINAC, dipl.pođ.
Suglasnost na plan prema čl. 98. Zakona o prostornom uređenju i gradnji (NN 153/13):	
Pravna osoba koja je izradila plan: URBANISTIČKI ZAVOD GRADA ZAGREBA d.o.o. ZAGREB, Ulica braće Domany 4	
Pečat pravne osobe koja je izradila plan: 	Odgovorna osoba:  DARIJEN BELEC, dipl.ing.grad.
Pečat odgovornog voditelja: 	Odgovorni voditelj:  DUNJA KOS PLETEŠ, dipl.ing.arh.
Stručni tim u izradi plana: 1. DUNJA KOS PLETEŠ, dipl.ing.arh. 2. GORAN IZETBEGOVIĆ, dipl.ing.prom. 3. DALIBORKA PAVLOVIĆ, grad. teh.	4. MIROSLAV ŠRENG, grad.teh
Pečat Općinskog vijeća:	Predsjednik Općinskog vijeća:  ZVONKO PEJAKOVIĆ
Istovjetnost ovog prostornog plana s izvornikom ovjerava:	Pečat nadležnog tijela: