














-  GRAĐEVINSKO PODRUČJE NASELJA - izgrađeni dio
-  GRAĐEVINSKO PODRUČJE NASELJA - neizgrađeni uređeni dio
-  MEĐUNARODNI GRANIČNI PRIJELAZ naselje Gornji Varoš neizgrađeni uređeni dio

1 ha
MJ 1:5000
 0 50 100 200 500m
 UZGZ S

HR-ISPU-PPGO-21253-04-GP-1-2

Županija: BRODSKO-POSAVSKA ŽUPANIJA	
Općina: STARA GRADIŠKA	
Naziv prostornog plana: III. IZMJENE I DOPUNE PROSTORNOG PLANA UREĐENJA OPĆINE STARA GRADIŠKA	
Naziv kartografskog prikaza: GRAĐEVINSKO PODRUČJE NASELJA GORNJI VAROŠ	
Broj kartografskog prikaza: 5.2.	Mjerilo kartografskog prikaza: 1:5000
Odluka Općinskog vijeća o izradi plana:	Odluka Općinskog vijeća o donošenju plana:
Službeni vjesnik Općine Stara Gradiška br. 2/15	Službeni vjesnik Općine Stara Gradiška br. 5/16
Javna rasprava (datum objave): Glas Slavonije, 15. veljače 2016. godine	Javni uvid održan: 24. veljače – 7. ožujka 2016. godine
Pečat tijela odgovornog za provođenje javne rasprave: 	Odgovorna osoba za provođenje javne rasprave:  ŠTEFICA SLOVINAC, dipl.pol.
Suglasnost na plan prema čl. 98. Zakona o prostornom uređenju i gradnji (NN 153/13):	
Pravna osoba koja je izradila plan: URBANISTIČKI ZAVOD GRADA ZAGREBA d.o.o. ZAGREB, Ulica braće Domany 4	
Pečat pravne osobe koja je izradila plan: 	Odgovorna osoba:  DARIJEN BELEC, dipl.ing.građ.
Pečat odgovornog voditelja:  DUNJA KOS-PLETEŠ dipl.ing.arh. OVLAŠTENA ARHITEKTICA A 2595	Odgovorni voditelj:  DUNJA KOS PLETEŠ, dipl.ing.arh.
Stručni tim u izradi plana: 1. DUNJA KOS PLETEŠ, dipl.ing.arh. 2. GORAN IZETBEGOVIĆ, dipl.ing.prom. 3. DALIBORKA PAVLOVIĆ, građ.teh. 4. MIROSLAV ŠRENG, građ.teh	
Pečat Općinskog vijeća: 	Predsjednik Općinskog vijeća:  ZVONKO PEJAKOVIĆ
Istovjetnost ovog prostornog plana s izvornikom ovjerava:	Pečat nadležnog tijela: