

TUMAČ PLANSKOG ZNAKOVLJA

GRANICE

- OPĆINSKA / GRADSKA GRANICA
- OBUHVAT UPU-a
- GRANICA GRAĐEVNE ČESTICE
- RUBNJAK

VODNOGOSPODARSKI SUSTAV VODOOPSKRBA

- Ø 110 VODOVOD
- Ø 110 PLANIRANI VODOVOD
- Ø 300 VODOVOD VIŠE RAZINE

ODVODNJA OTPADNIH VODA

- Ø 40 PLANIRANA ODVODNJA
- SMJER ODVODNJE
- PLANIRANI UREĐAJ ZA PROČIŠĆAVANJE OTPADNIH VODA

MELIORACIJSKA ODVODNJA

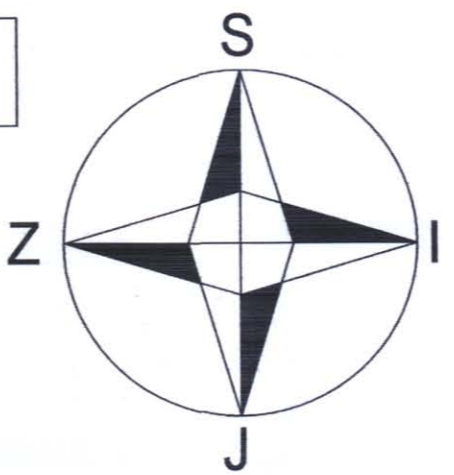

- DETALJNA KANALSKA MREŽA

PROMET

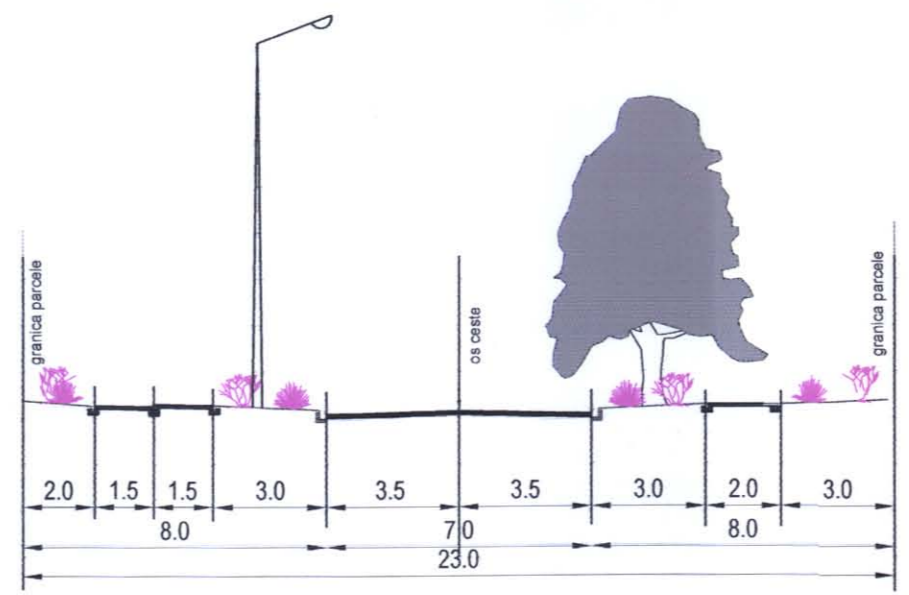
- OZNAKA PRESJEKA CESTE



M 1:2000

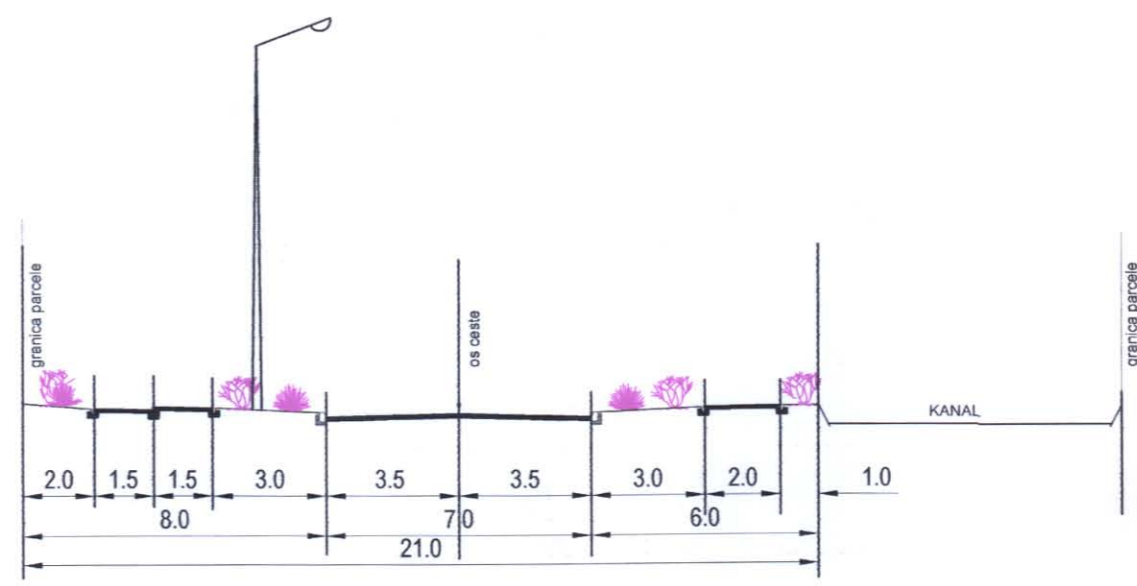


KARAKTERISTIČAN POPREČNI PRESJEK A - A M 1:200



KOMUNALNA INFRASTRUKTURA	T	E	K	V	P
UDALJENOST OD OSI	11.5	6.5	5.0	4.0	3.0
ŠIRINA POJASA	5.0	1.0	1.0	7.0	1.5

KARAKTERISTIČAN POPREČNI PRESJEK B - B M 1:200



KOMUNALNA INFRASTRUKTURA	T	E	K	V	P
UDALJENOST OD OSI	11.5	6.5	5.0	4.5	6.5
ŠIRINA POJASA	5.0	1.0	1.0	7.0	1.5

OPĆINA SIBINJ URBANISTIČKI PLAN UREĐENJA ZONE MALOG GOSPODARSTVA - SLOBODNICA II FAZA

2. PROMETNA, ULIČNA I KOMUNALNA INFRASTRUKTURNA MREŽA

Županija:	BRODSKO - POSAVSKA ŽUPANIJA	
Općina:	SIBINJ	
Naziv prostornog plana:	URBANISTIČKI PLAN UREĐENJA ZONE MALOG GOSPODARSTVA - SLOBODNICA II FAZA	
Naziv kartografskog prikaza:	VODOOPSKRBA I ODVODNJA	
Broj kartografskog prikaza	2.D.	Mjerilo kartografskog prikaza 1 : 2000
Odluka opć. poglavarstva o izradi UPU zone malog gospod. - Slobodnica II faza : Službeni vjesnik Brod.-posav. žup. -klasa:021-05/06-01/4 ur.br.:2178/08-01/06-4 od 25.09.2006.	Odluka opć.poglavarstva o donošenju UPU zone malog gospodarstva - Slobodnica II faza : Službeni vjesnik Brodsko-posavske žup. br 29 /07.	
Odluka o objavi javne rasprave od 04.05.2007. objavljena u "Posavska Hrvatska" -klasa: 022-05/07-01/7 ; ur.br.: 2178/08-03-07-4	Javni uvid održan: od - 17.05.2007. do - 17.06.2007.	
Pečat tijela odgovornog za provođenje javne rasprave:	Odgovorna osoba za provođenje javne rasprave:	
M.P.:	Načelnik: Ivica Batinić, oec	
Suglasnost na plan:	Suglasnost na plan prema čl.27 i 24 Zakona o prostornom uređenju (NN br. 30/94, 68/98, 61/00, 32/02, i 100/04)	
-klasa: ; ur.br.:		

Pravna osoba koja je izradila plan:	ARHEO d.o.o., Zagreb Ivana Sibla 17.	
Pečat pravne osobe koja je izradila plan:	ARHEO, d.o.o. ZAGREB - HRVATSKA	
Stručni tim u izradi plana:	Direktor: Branimir Fojs, dipl.ing.arh.	
Aron Varga, dipl.ing.arh., ovlašten arh. Mario Pezelj, dipl.ing.arh. Branimir Fojs, dipl.ing.arh., ovl. arh. Robert Jakovina, dipl. ing. arh., ovl. arh.	Nada Bralić, dipl.ing.arh., ovl. arhitektica Antonio Baković, dipl.ing.grad. Josip Horvat, dipl.ing.prometa	
Koordinator plana:	A 1421 Aron Varga, dipl.ing.arh., ovlašten arh.	
Pečat općinskog vijeća:	Predsjednik općinskog vijeća:	
M.P.:	Stjepan Kovačević	
Istovjetnost prostornog plana s izvornikom potvrđeno:	Pečat nadležnog tijela:	
Direktor: Branimir Fojs dipl.ing.arh.	ARHEO d.o.o. ZAGREB - HRVATSKA	