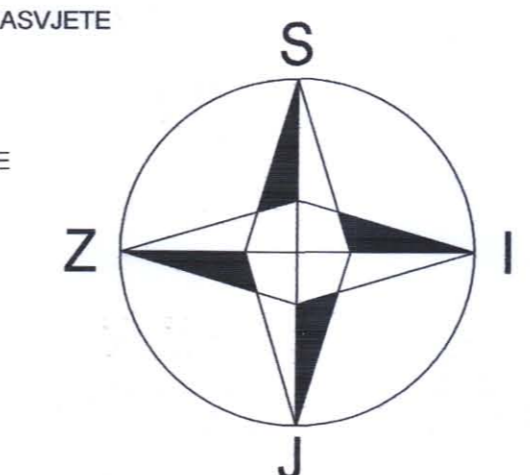



TUMAČ PLANSKOG ZNAKOVLJA

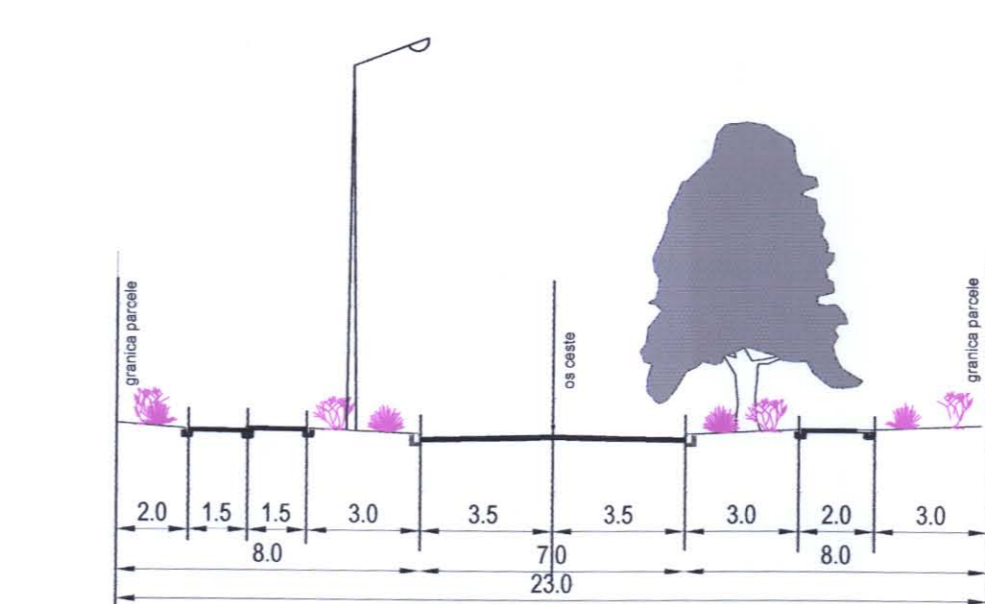
- GRANICE**
- OPĆINSKA / GRADSKA GRANICA
 - OBUHVAT UPU-a
 - GRANICA GRAĐEVNE ČESTICE
 - RUBNJAK
- ENERGETSKI SUSTAV**
- PROIZVODNJA I CIJEVNI TRANSPORT NAFTE I PLANA**
- PLINOVOD
 - PLANIRANI PLINOVOD
 - PLINOVOD VIŠE RAZINE
 - PLANIRANI PLINOVOD VIŠE RAZINE
 - MAGISTRALNI NAFTAOVOD ZA MEĐUNARODNI TRANSPORT
 - PLANIRANI MAGISTRALNI NAFTAOVOD ZA MEĐUNARODNI TRANSPORT
- ELEKTROENERGETIKA**
- ELEKTRIKA 10kv VOD - PLANIRANI
 - ELEKTRIKA 0.4kv VOD - PLANIRANI
 - POSTOJEĆA TRAFOSTANICA
 - PLANIRANA TRAFOSTANICA
 - PLANIRANI STUP JAVNE RASVJETE
- PROMET**
- OZNAKA PRESJEKA CESTE

M 1:2000



ARHEO d.o.o.
projektiranje, prostorno planiranje i inženjering

KARAKTERISTIČAN POPREČNI PRESJEK A - A M 1:200



KOMUNALNA INFRASTRUKTURA	T		E		K		V		P		
UDALJENOST OD OSI	0.5	0.5	0.5	0.5	0.5	0.5	0.5	0.5	0.5	0.5	11.5
ŠIRINA POJASA	5.0	1.0	1.0	1.0	7.0	1.5	1.5	5.0			

KARAKTERISTIČAN POPREČNI PRESJEK B - B M 1:200



KOMUNALNA INFRASTRUKTURA	T		E		K		V		P		
UDALJENOST OD OSI	0.5	0.5	0.5	0.5	0.5	0.5	0.5	0.5	0.5	0.5	17.5
ŠIRINA POJASA	5.0	1.0	1.0	1.0	7.0	1.5	1.5	11.0			

URBANISTIČKI PLAN UREĐENJA ZONE MALOG GOSPODARSTVA - SLOBODNICA II FAZA

2. PROMETNA, ULIČNA I KOMUNALNA INFRASTRUKTURNA MREŽA

Županija:	BRODSKO - POSAVSKA ŽUPANIJA	
Općina:	SIBINJ	
Naziv prostornog plana:	URBANISTIČKI PLAN UREĐENJA ZONE MALOG GOSPODARSTVA - SLOBODNICA II FAZA	
Naziv kartografskog prikaza:	CIJEVNI TRANSPORT PLINA I NAFTE, ELEKTROENERGETIKA	
Broj kartografskog prikaza	2.B.	Mjerilo kartografskog prikaza 1 : 2000
Odluka opć. poglavarstva o izradi UPU zone malog gospod. - Slobodnica II faza - Službeni vjesnik Brod.-posav. žup. -klasa:021-05/06-01/4 ur.br.:2178/08-01/06-4 od 25.09.2006. Službeni vjesnik Brodsko-posavske žup. br 29 /07.	Odluka opć.poglavarstva o donošenju UPU zone malog gospodarstva - Slobodnica II faza -klasa:022-05/07-01/7 ; ur.br.: 2178/08-03-07-4	
Odluka o objavi javne rasprave od 04.05.2007. objavljena u "Posavska Hrvatska"	Javni uvid održan: od - 17.05.2007. do - 17.06.2007.	
Pečat tijela odgovornog za provođenje javne rasprave:	Odgovorna osoba za provođenje javne rasprave: Načelnik: Ivica Batinić, oec	
Suglasnost na plan prema čl.27 i 24 Zakona o prostornom uređenju (NN br. 30/94, 68/98, 61/00, 32/02, i 100/04)	-klasa: ; ur.br.:	
Pravna osoba koja je izradila plan:	ARHEO d.o.o., Zagreb Ivana Sibila 17.	
Pečat pravne osobe koja je izradila plan:	ARHEO, d.o.o. ZAGREB - HRVATSKA M.P.	
Stručni tim u izradi plana:	Direktor: Branimir Fojs, dipl.ing.arh.	
Aron Varga, dipl.ing.arh., ovlaštenu arh. Mario Pezelj, dipl.ing.arh. Branimir Fojs, dipl.ing.arh., ovlaštenu arh. Robert Jakovina, dipl.ing.arh., ovlaštenu arh.	Nada Bralić, dipl.ing.arh., ovl. arhitektika Antonio Baković, dipl.ing.grad. Josip Horvat, dipl.ing.prometa	
Koordinator plana:	A 1421 Aron Varga, dipl.ing.arh., ovlaštenu arh.	
Pečat općinskog vijeća:	Predsjednik općinskog vijeća: Stjepan Kovačević	
Istovjetnost prostornog plana s izvornikom ovjerava:	Pečat nadležnog tijela: ARHEO, d.o.o. ZAGREB - HRVATSKA	
Direktor: Branimir Fojs, dipl.ing.arh.		