

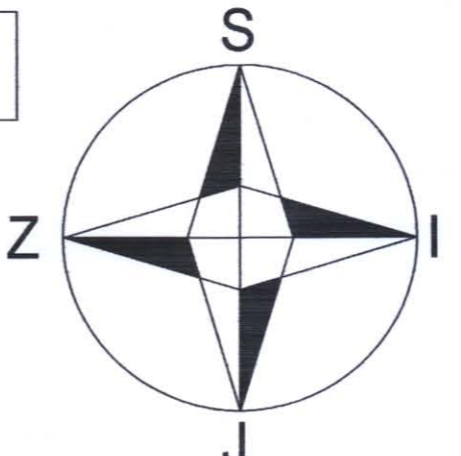
TUMAČ PLANSKOG ZNAKOVLJA

GRANICE

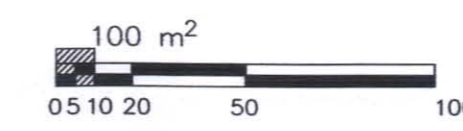
- OPĆINSKA / GRADSKA GRANICA
- OBUHVAT UPU-a
- GRANICA GRAĐEVNE ČESTICE

PROMET

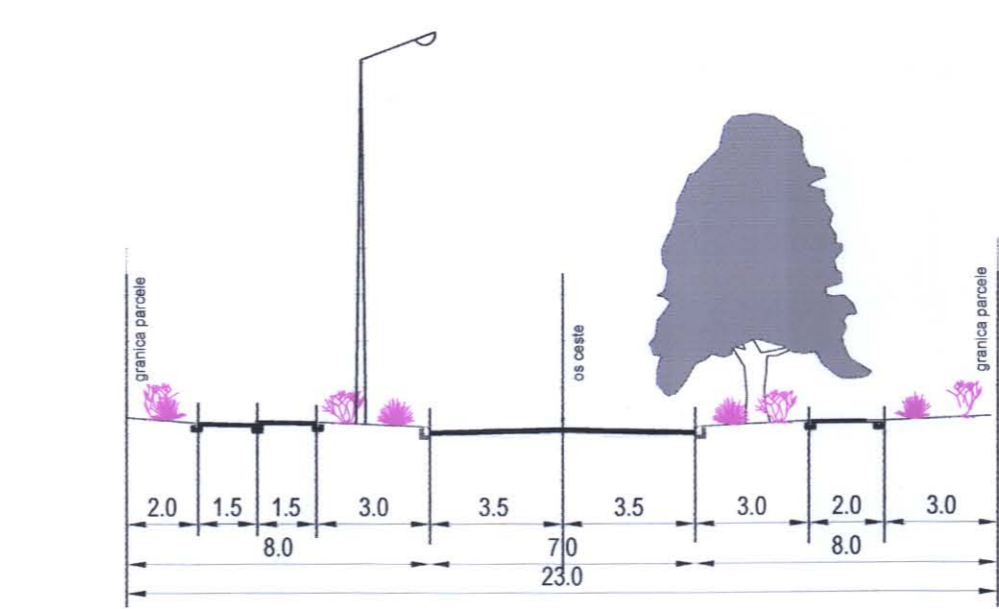
- BENZINSKA POSTAJA
- RUBNJAK
- OS CESTE
- DRVORED
- RADIJUS
- OZNAKA PRESJEKA CESTE
- ZAŠTITNE ZELENE POVRŠINE
- OZNAKA CESTE
- JAVNI PARKING



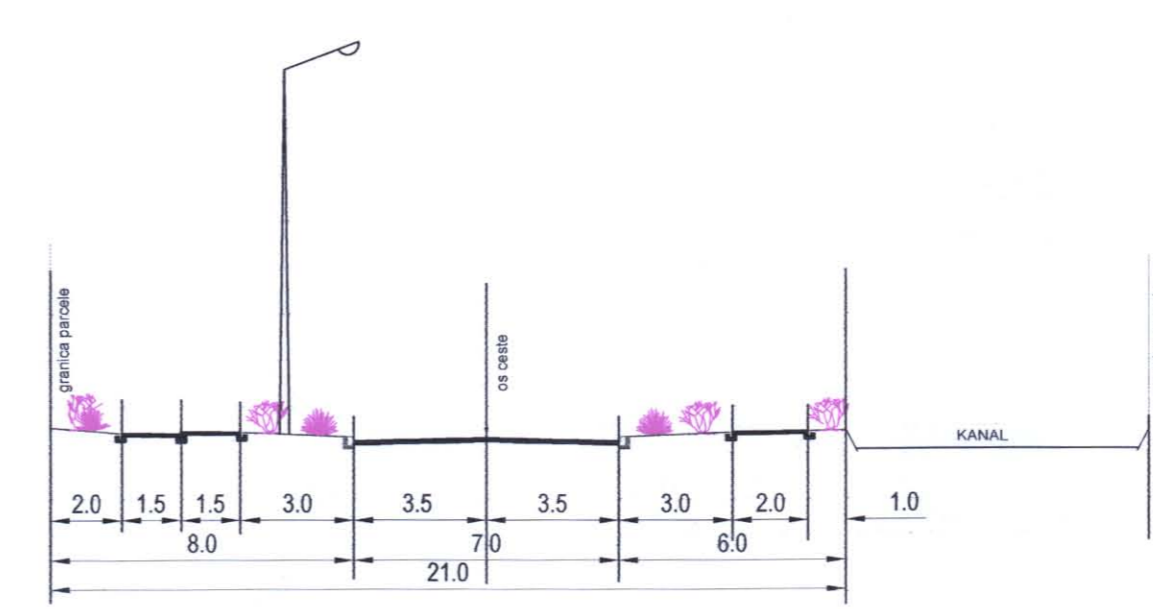
M 1:2000



KARAKTERISTIČAN POPREČNI PRESJEK A - A M 1:200



KARAKTERISTIČAN POPREČNI PRESJEK B - B M 1:200



URBANISTIČKI PLAN UREĐENJA ZONE MALOG GOSPODARSTVA - SLOBODNICA II FAZA

2. PROMETNA, ULIČNA I KOMUNALNA INFRASTRUKTURNA MREŽA

Županija:	BRODSKO - POSAVSKA ŽUPANIJA	
Općina:	SIBINJ	
Naziv prostornog plana:	URBANISTIČKI PLAN UREĐENJA ZONE MALOG GOSPODARSTVA - SLOBODNICA II FAZA	
Naziv kartografskog prikaza:	PROMETNA I ULIČNA MREŽA	
Broj kartografskog prikaza	2.A	Mjerilo kartografskog prikaza 1 : 2000
Odluka opć. poglavarstva o izradi UPU zone malog gospod. - Slobodnica II faza : Službeni vjesnik Brod.-posav. žup. -klasa: 021-05/06-01/4 ur.br.: 2178/08-01/06-4 od 25.09.2006.	Odluka opć. poglavarstva o donošenju UPU zone malog gospodarstva - Slobodnica II faza Službeni vjesnik Brodsko-posavske žup. br 29 /07.	
Odluka o objavi javne rasprave od 04.05.2007. objavljena u "Posavska Hrvatska" -klasa: 022-05/07-01/7 ; ur.br.: 2178/08-03-07-4	Javni uvid održan: od - 17.05.2007. do - 17.06.2007.	
Pečat tijela odgovornog za provođenje javne rasprave:	Odgovorna osoba za provođenje javne rasprave: Naečelnik: Ivica Batnik, oec	
Suglasnost na plan: Suglasnost na plan prema čl. 27 i 24 Zakona o prostornom uređenju (NN br. 30/94, 68/98, 61/00, 32/02, i 100/04) -klasa: _____ ; ur.br. _____		
Pravna osoba koja je izradila plan:	ARHEO d.o.o., Zagreb Ivana Sibla 17.	
Pečat pravne osobe koja je izradila plan: 	 Direktor: Branimir Fojs, dipl.ing.arh.	
Stručni tim u izradi plana: Aron Varga, dipl.ing.arh., ovlašt. arh. Mario Pezelj, dipl.ing.arh. Branimir Fojs, dipl.ing.arh., ovlašt. arh. Robert Jakovina, dipl.ing.arh., ovlašt. arh.	Nada Bračić, dipl.ing.arh., ovl. arhitektica Antonio Baković, dipl.ing.grad. Josip Horvat, dipl.ing.prometa	
Koordinator plana:	Aron Varga, dipl.ing.arh., ovlašt. arh.	
Pečat općinskog vijeća: 	Predsjednik općinskog vijeća: Sijepan Kovačević	
Istovjetnost prostornog plana s izvornikom potvrđava:	Pečat nadležnog tijela: Direktor: Branimir Fojs dipl.ing.arh.	