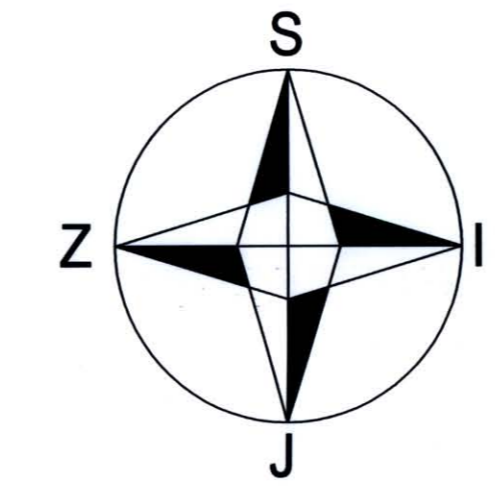
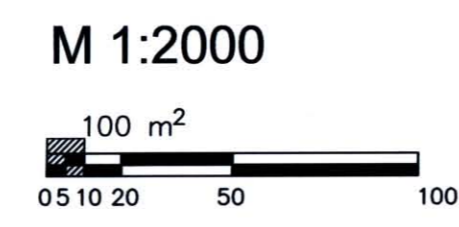
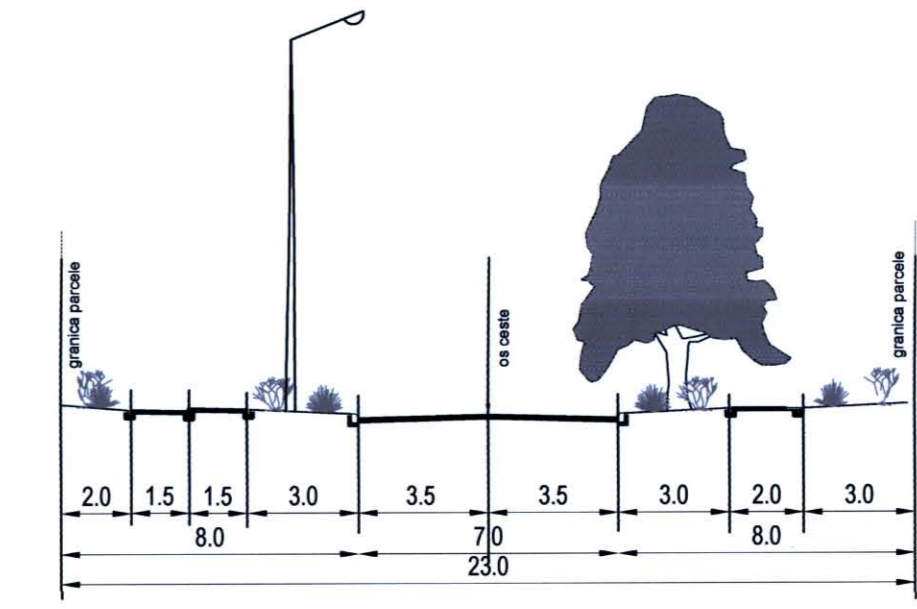


TUMAČ PLANSKOG ZNAKOVLJA

- GRANICE**
- OBUHVAT UPU-a
 - RUBNJAK
- POŠTA I TELEKOMUNIKACIJE**
- POSTOJEĆI TK PODZEMNI VOD
 - - - PLANIRANI TK PODZEMNI VOD

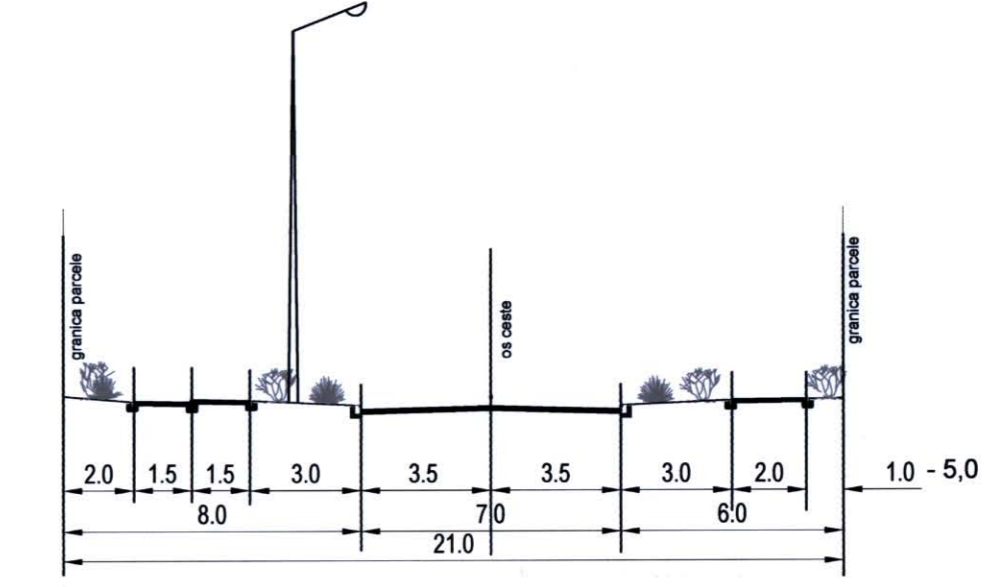


KARAKTERISTIČAN POPREČNI PRESJEK A - A M 1:200



KOMUNALNA INFRASTRUKTURA	T E K		V P							
UDALJENOST OD OSI	11.5	6.5	6.5	4.5	3.5	0.0	3.5	4.5	6.5	11.5
ŠIRINA POJASA	5.0	1.0	1.0	1.0	7.0	1.5	1.5	5.0	5.0	5.0

KARAKTERISTIČAN POPREČNI PRESJEK B - B M 1:200



KOMUNALNA INFRASTRUKTURA	T E K		V P							
UDALJENOST OD OSI	11.5	6.5	6.5	4.5	3.5	0.0	3.5	4.5	6.5	11.5
ŠIRINA POJASA	5.0	1.0	1.0	1.0	7.0	1.5	1.5	7.0	7.0	7.0

OPĆINA SIBINJ

URBANISTIČKI PLAN UREĐENJA ZONE MALOG GOSPODARSTVA - SLOBODNICA III FAZA

2. PROMETNA, ULIČNA I KOMUNALNA INFRASTRUKTURNA MREŽA

Županija:	BRODSKO - POSAVSKA ŽUPANIJA
Općina:	SIBINJ
Naziv prostornog plana:	URBANISTIČKI PLAN UREĐENJA ZONE MALOG GOSPODARSTVA - SLOBODNICA III FAZA
Naziv kartografskog prikaza:	TELEKOMUNIKACIJA
Broj kartografskog prikaza	2.2.
Mjerilo kartografskog prikaza	1 : 2000
Odluka opć. vijeća o izradi UPU zone malog gospod. - Slobodnica III faza	Odluka o donošenju plana Službeni vjesnik Brodsko-posavske županije br 5/09
Sužbeni vjesnik Brodsko-posavske županije 17/08	Javni uvid održan: od - 15.09.2008. g. do - 15.10.2008. g.
Javna rasprava objavljena u tjedniku "Posavskoj Hrvatskoj" od 05.09.2008.	Pečat tijela odgovornog za provođenje javne rasprave:
Pečat tijela odgovornog za provođenje javne rasprave:	Odgovorna osoba za provođenje javne rasprave: Načelnik: Ivica Bašinić, oec
Pravna osoba koja je izradila plan:	ARHEO d.o.o., Zagreb Av. Dubrovnik 6.
Pečat pravne osobe koja je izradila plan:	Pečat: ARHEO d.o.o. ZAGREB - HRVATSKA M.P. Direktor: Branimir Fojs, dipl.ing.arh.
Stručni tim u izradi plana:	Nada Bralić, dipl.ing.arh., ovl. arhitektica Antonio Baković, dipl.ing.grad. Josip Horvat, dipl.ing.prometa Jelena Luketa, dipl.ing.arh.
Odgovorni voditelj plana:	Aron Varga, dipl.ing.arh., ovlašteni arh.
Pečat općinskog vijeća:	Predsjednik općinskog vijeća: Stjepan Kovačević
Istovjetnost prostornog plana s izvornikom ovjerava:	Pečat nadležnog tijela: M.P.
Direktor: Branimir Fojs dipl.ing.arh.	