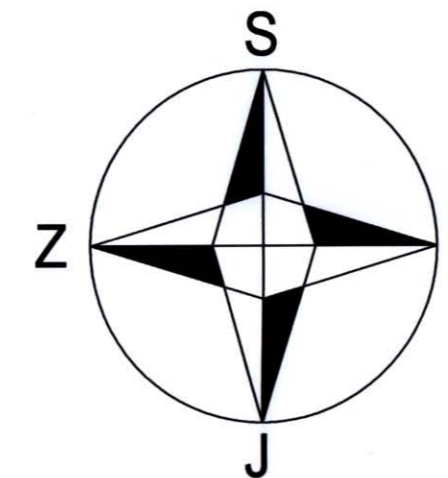
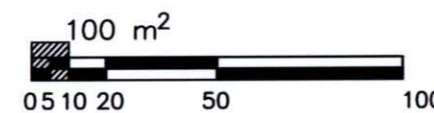


TUMAČ PLANSKOG ZNAKOVLJA

- GRANICE**
- OBUHVAT UPU-a
- PROMET**
- RUBNJAK
 - - - OS CESTE
 - ○ ○ DRVORED
 - r=15 RADIJUS
 - A A OZNAKA PRESJEKA CESTE
 - ZAŠTITNE ZELENE POVRŠINE
 - D-525 DRŽAVNA CESTA
 - 88.50 APROKSIMATIVNE VISINSKE KOTE PROMETNICE



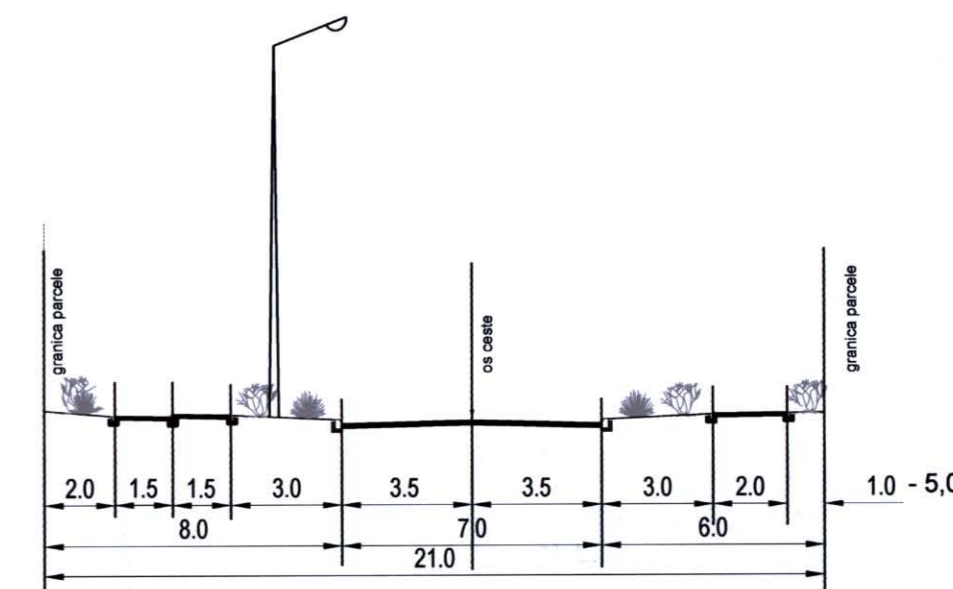
M 1:2000



KARAKTERISTIČAN POPREČNI PRESJEK A - A M 1:200



KARAKTERISTIČAN POPREČNI PRESJEK B - B M 1:200



OPĆINA SIBINJ

URBANISTIČKI PLAN UREĐENJA ZONE MALOG GOSPODARSTVA - SLOBODNICA III FAZA

2. PROMETNA, ULIČNA I KOMUNALNA INFRASTRUKTURNA MREŽA

Županija:	BRODSKO - POSAVSKA ŽUPANIJA		
Općina:	SIBINJ		
Naziv prostornog plana:	URBANISTIČKI PLAN UREĐENJA ZONE MALOG GOSPODARSTVA - SLOBODNICA III FAZA		
Naziv kartografskog prikaza:	PROMET		
Broj kartografskog prikaza	2.1.	Mjerilo kartografskog prikaza	1 : 2000
Odluka opć. vijeća o izradi UPU zone malog gospod. - Slobodnica III faza	Odluka o donošenju plana	Odluka o donošenju plana	
Službeni vjesnik Brodsko-posavske županije 17/08	Službeni vjesnik Brodsko-posavske županije br 5/09		
Javna rasprava objavljena u tjedniku "Posavskoj Hrvatskoj" od 05.09.2008.	Javni uvid održan: od - 15.09.2008. g. do -15.10.2008. g.		
Pečat tijela odgovornog za provođenje javne rasprave:	Odgovorna osoba za provođenje javne rasprave:		
Pravna osoba koja je izradila plan:	ARHEO d.o.o., Zagreb Av. Dubrovnik 6.		
Pečat pravne osobe koja je izradila plan:			
Stručni tim u izradi plana:	Aron Varga, dipl.ing.arh., ovlašt. arh. Mario Pezelj, dipl.ing.arh. Branimir Fojs, dipl.ing.arh., ovlašt. arh. Robert Jakovina, dipl.ing.arh., ovlašt. arh.	Nada Bračić, dipl.ing.arh., ovlašt. arhitektica Antonio Baković, dipl.ing.grad. Josip Horvat, dipl.ing.prometa Jelena Luketa, dipl.ing.arh.	
Odgovorni voditelji plana:	Aron Varga, dipl.ing.arh., ovlašt. arh.		
Pečat općinskog vijeća:			
Istovjetnost prostornog plana s izvornikom ovjerava:			
Direktor: Branimir Fojs, dipl.ing.arh.		M.P.	