












TUMAČ PLANSKOG ZNAKOVLJA





GRANICE
TERITORIJALNE I STATISTIČKE GRANICE

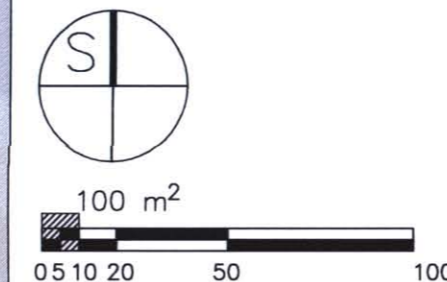
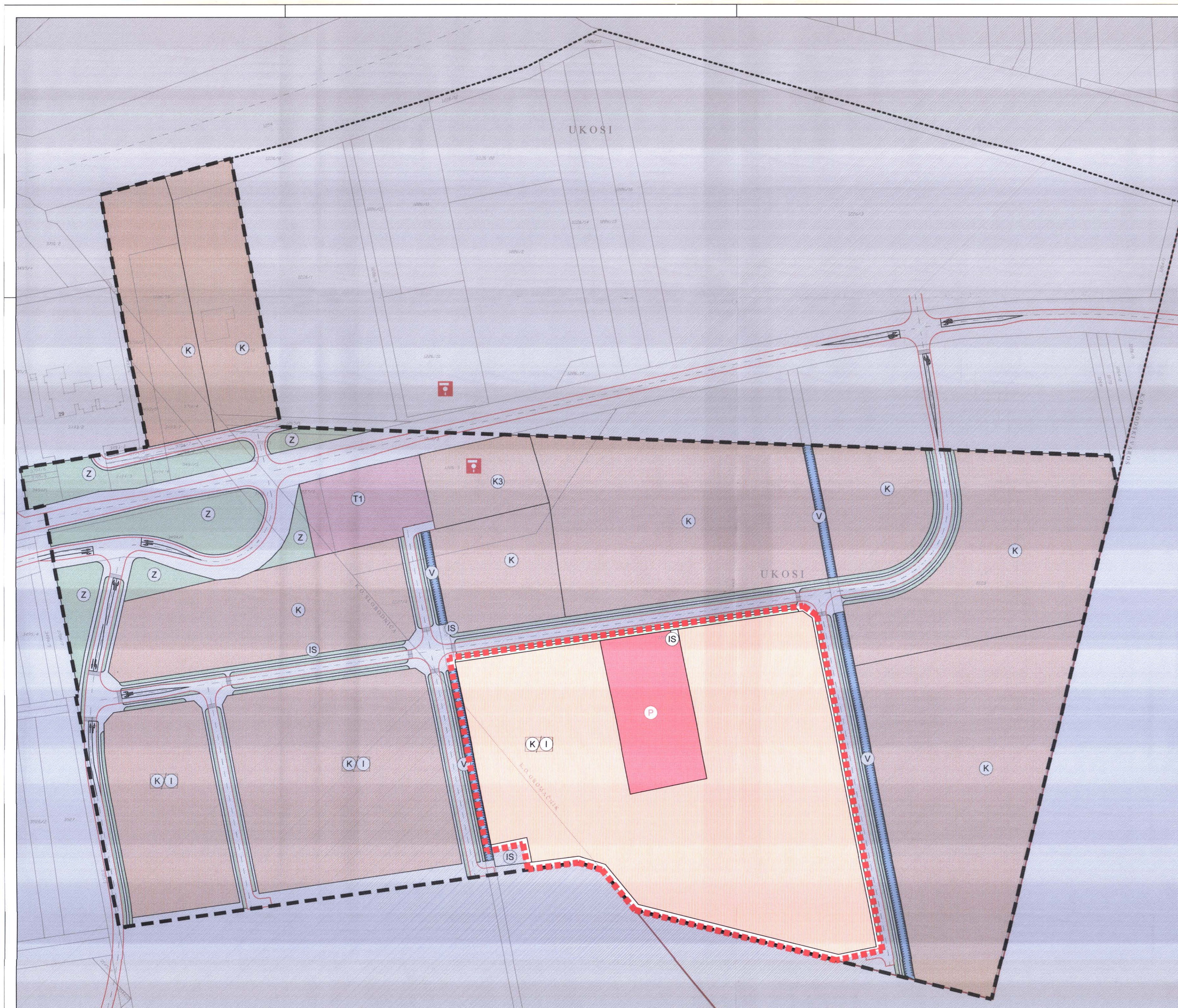
-  OPĆINSKA / GRADSKA GRANICA
-  OBUHVAT UPU-a
-  ZONA PROŠIRENOG OBUHVATA UPU-a
-  GRANICA OBUHVATA IZMJENA I DOPUNA UPU-a

RAZVOJ I UREĐENJE NASELJA

-  GOSPODARSKA NAMJENA-POSLOVNA - K
GOSPODARSKA NAMJENA-PROIZVODNA - I
-  GOSPODARSKA NAMJENA-UGOSTITELJSKO TURISTIČKA
motel - T1
-  SPORTSKO REKREACIJSKA NAMJENA
rekreacija - R2
-  JAVNE ZELENE POVRŠINE
-  ZAŠTITNE ZELENE POVRŠINE
-  POVRŠINE INFRASTRUKTURNIH SUSTAVA
-  VODNE POVRŠINE - MELIORACIJSKA KANALSKA MREŽA

PROMET

-  BENZINSKA POSTAJA
-  JAVNI PARKING I KAMIONSKI TERMINAL
-  RUBNJAK
-  OS CESTE



OPĆINA SIBINJ

II. IZMJENE I DOPUNE URBANISTIČKOG PLANA UREĐENJA ZONE MALOG GOSPODARSTVA ZA OPĆINU SIBINJ

1. KORIŠTENJE I NAMJENA POVRŠINA

Županija:	BRODSKO - POSAVSKA ŽUPANIJA	
Općina:	SIBINJ	
Naziv prostornog plana:	II. IZMJENE I DOPUNE URBANISTIČKOG PLANA UREĐENJA ZONE MALOG GOSPODARSTVA ZA OPĆINU SIBINJ	
Naziv kartografskog prikaza:	KORIŠTENJE I NAMJENA POVRŠINA	
Broj kartografskog prikaza	1.	Mjerilo kartografskog prikaza 1 : 2000
Odluka o izradi II. Izmjena i dopuna UPU zone malog gospodarstva za općinu Sibinj : Službeni vjesnik Brodsko - posavske županije 22/10	Odluka o donošenju Izmjena i dopuna UPU zone malog gospodarstva za općinu Sibinj : Službeni vjesnik Brodsko - posavske županije 27/10	
Odluka o objavi javne rasprave: - "Posavska Hrvatska" 26.11.2010.	Javni uvid održan: - 03.12. do 17.12.2010.	
Pečat tijela odgovornog za provođenje javne rasprave:	Odgovorna osoba za provođenje javne rasprave:  Načelnik: Ivica Batnić, oec.	
Pravna osoba koja je izradila plan:	ARHEO d.o.o., Zagreb Av. Dubrovnik br 6.	
Pečat pravne osobe koja je izradila plan:	 Direktor: Aron Varga, dipl.ing.arh.	
Stručni tim u izradi plana: Aron Varga, dipl.ing.arh., ovlašten arh. Aron Varga, dipl.ing.arh. Mario Pezelj, dipl.ing.arh. ovlašten arhitekt Branimir Fojs, dipl.ing.arh.,ovl. arh. Ovlašten arhitekt Robert Jakovina, dipl.ing.arh.,ovl.arh. ARHEO d.o.o. Zagreb	Ana Staničić, dipl.ing.arh. Patrik Filaković, dipl.ing.prom. Zrinko Kojić, dipl.ing.arh. Ivana Luketa, dipl.ing.arh. Josip Horvat, dipl.ing.prom. Antonio Baković, dipl.ing.grad A 1421	
Odgovorni voditelj plana:	Aron Varga, dipl.ing.arh., ovlašten arh.	
Pečat općinskog vijeća:	Predsjednik općinskog vijeća:  Ivica Galetić, v.r.	
Istovjetnost prostornog plana s izvornikom ovjerava:	Pečat nadležnog tijela: M.P.	