

# PROSTORI / POVRŠINE ZA RAZVOJ I UREĐENJE

## 1.A. GRAĐEVINSKO PODRUČJE NASELJA, IZDVOJENI DIO GRAĐEVINSKOG PODRUČJA NASELJA

GRANICA GRAĐEVINSKOG PODRUČJA NASELJA I IZDVOJENOG DIJELA GRAĐEVINSKOG PODRUČJA NASELJA

### MJEŠOVITA (PREVLADAJUĆA) NAMJENA

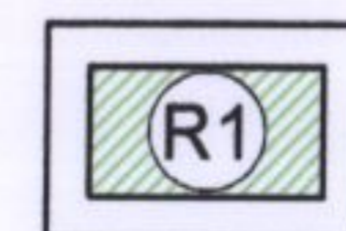
Izgrađeno neizgrađeno




GRAĐEVINSKO PODRUČJE

### ISKLJUČIVA (OSNOVNA) NAMJENA

Izgrađeno neizgrađeno



ŠPORTSKO-REKREACIJSKA NAMJENA



PROMETNI POJASEVI CESTA

## 1.B. IZDVOJENO GRAĐEVINSKO PODRUČJE IZVAN NASELJA

GRANICA IZDVOJENOG GRAĐEVINSKOG PODRUČJA IZVAN NASELJA

### ISKLJUČIVA (OSNOVNA) NAMJENA

Izgrađeno neizgrađeno



GROBLJE

### PROMET

#### CESTOVNI PROMET

postojeće planirano



DRŽAVNE CESTE




OSTALE CESTE

### POSEBNI UVJETI KORIŠTENJA

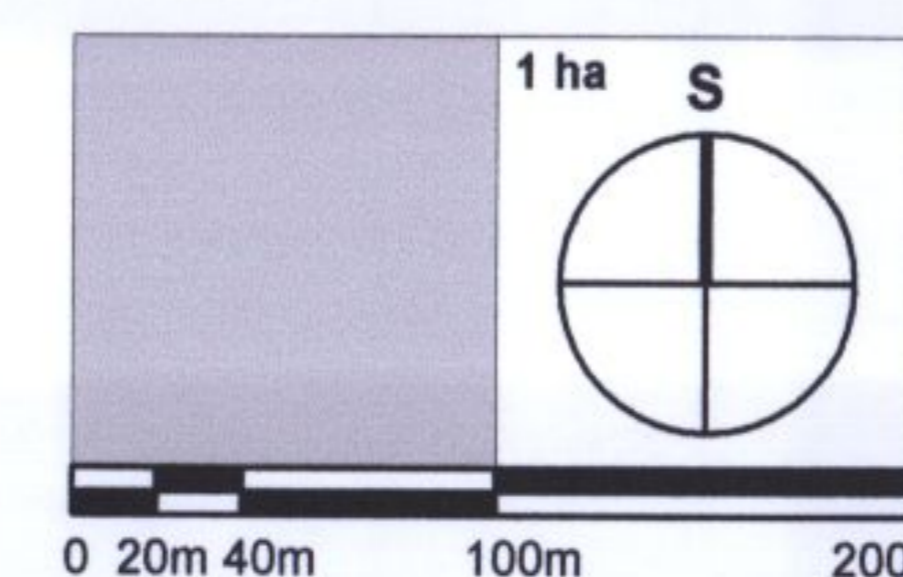


ZAŠTITNI KORIDOR / PODRUČJE POSEBNOG REŽIMA



VODOTOK

Grižići



REPUBLIKA HRVATSKA

HR-ISPU-PPGO-03883-R05-GP-1-7

BRODSKO-POSAVSKA ŽUPANIJA

OPĆINA SIBINJ

Naziv prostornog plana:

4. IZMJENE I DOPUNE PROSTORNOG PLANA UREĐENJA OPĆINE SIBINJ

Naziv kartografskog prikaza:

GRAĐEVINSKO PODRUČJE NASELJA GRIŽIĆI

Broj kartografskog prikaza:

4.E.

Mjerilo kartografskog prikaza:

1:5000

Odluka o izradi Izmjena i dopuna Plana:

"Službene novine Općine Sibinj",  
br. 06/23. od 31.7.2023.

Odluka predstavničkog tijela o donošenju Plana:

"Službene novine Općine Sibinj",  
br. 05/24. od 4.9.2024.

Javna rasprava:

Glas Slavonije, 16.5.2024.

Javni uvid održan

od: 20.5.2024.  
do: 31.5.2024.

Pečat tijela odgovornog za provođenje javne rasprave:

Odgovorna osoba za provođenje javne rasprave:



*Tomislav Topalović*  
Tomislav Topalović, dipl. oec., pročelnik

Mišljenja na Plan prema čl. 101. Zakona o prostornom uređenju ("Narodne novine", br. 153/13., 65/17., 114/18., 39/19., 98/19. i 67/23.):

- HAKOM (Klasa: 350-05/23-01/298, Urbroj: 376-05-3-24-04 od 24.5.2024.)
- HŽ Infrastruktura (Broj i znak: 3470/24. 1.3.1. M.R od 24.5.2024.)
- Hrvatske vode (Klasa: 350-02/24-01/0000146, Urbroj: 374-3102-1-24-2 od 29.5.2024.)
- Ministarstvo poljoprivrede, šumarstva i ribarstva (Klasa: 350-02/24-01/330, Urbroj: 525-10/674-24-2 od 27.5.2024.)
- Hrvatske šume (Klasa: NG/23-01/265, Ubroj: 16-00-06/02-24-05 od 28.5.2024.)
- Brod-plin (Klasa: PR/ZŽ/2173 od 24.5.2024.)

Mišljenje na Plan prema čl. 107. Zakona o prostornom uređenju nije potrebno sukladno čl. 107. st. 4. Zakona

Pravna osoba koja je izradila Plan:

Pečat pravne osobe koja je izradila Plan:

Odgovorna osoba:



*Matej Badrov*  
Matej Badrov, mag. ing. aedif.

Odgovorni voditelj izrade Plana:

Blaženka Veselinović, dipl. ing. arh.

Stručni tim u izradi Plana:

1. Blaženka Veselinović, dipl. ing. arh.
2. Matej Badrov, mag. ing. aedif.
3. Dominik Miščančuk, mag. geogr.
4. Ivan Rajković, dipl. iur.
5. Zdravko Sandak, građ. tehn.
- 6.

Pečat predstavničkog tijela:



Predsjednik predstavničkog tijela:

*Krunoslav Eraković*  
Krunoslav Eraković

Istovjetnost ovog prostornog plana s izvornikom  
ovjerava:

Pečat nadležnog tijela: