





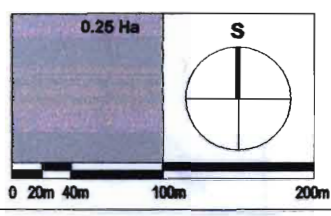


POSTOJEĆE - PLANIRANO

-  GRANICA GRAĐEVINSKOG PODRUČJA NASELJA
-  IZGRAĐENI DIO NASELJA
-  NEIZGRAĐENI DIO NASELJA
-  LOKALNA CESTA
-  OSTALE NEKATEGORIZIRANE CESTE I PUTEVI
-  NEUREĐENO GRAĐEVINSKO PODRUČJE



REPUBLIKA HRVATSKA
BRODSKO-POSAVSKA ŽUPANIJA
OPĆINA SIBINJ

Naziv prostornog plana :

PROSTORNI PLAN UREĐENJA OPĆINE SIBINJ
USKLAĐENJE SA ZAKONOM O PROSTORNOM UREĐENJU (NN RH 153/13)

Naziv kartografskog prikaza :

GRAĐEVINSKA PODRUČJA NASELJA JAKAČINA MALA-PROČIŠĆENO

Broj kartografskog prikaza :
4.G.

Mjerilo kartografskog prikaza :
1:5000

Odluka o izradi usklađenja PPUO:

Sl.vjesnik BPŽ 22/14; od 10.11.2014.

Odluka predstavničkog tijela o usklađenju plana (službeno glasilo):
Sl.vjesnik BPŽ 27/14; od 29.12.2014.

Javni uvid / objava: Ne provodi se

Javni uvid održan
od :
do :

Čl. 94 st.(1) Zakona o prostornom uređenju

Odgovorna osoba za provođenje javne rasprave :

Pečat tijela odgovornog za provođenje javne rasprave :

(ime, prezime i potpis)

Mišljenje na plan prema članku 107 Zakona o prostornom uređenju ("NN" 153/13):

NE IZDAJE SE PREMA ČL.107 ST.(4)

Pravna osoba /tijelo koje je izradio plan:

Pečat pravne osobe koja je izradila plan:

Odgovorna osoba :



IGOR ČIŽMEK
dipl.ing.arh.
OVLAŠTENI ARHITEKT
A 1623

Igor Čižmek, dipl.ing.arh.

(ime, prezime i potpis)

Odgovorni voditelj izrade plana :

Igor Čižmek, dipl.ing.arh.

Stručni tim u izradi plana :

- | | |
|--|----|
| 1. Blaženka Veselinović, dipl.ing.arh. | 6. |
| 2. Matej Badrov, mag.ing.aedif. | 7. |
| 3. Zdravko Sandak, građ.tehn. | 8. |
| 4. Reza Brajković, arh.tehn. | 9. |
| 5. | |

Pečat predstavničkog tijela :



Predsjednik predstavničkog tijela :

Krunoslav Eraković

(ime, prezime i potpis)

Istovjetnost ovog prostornog plana s tvornikom ojerava :

Pečat nadležnog tijela :

(ime, prezime i potpis)