

# PROSTORNI PLAN UREĐENJA OPĆINE REŠETARI



Naručitelj plana:  
OPĆINA REŠETARI




Izrađivač plana:  
URBANISTIČKI INSTITUT HRVATSKE d.d, ZAGREB

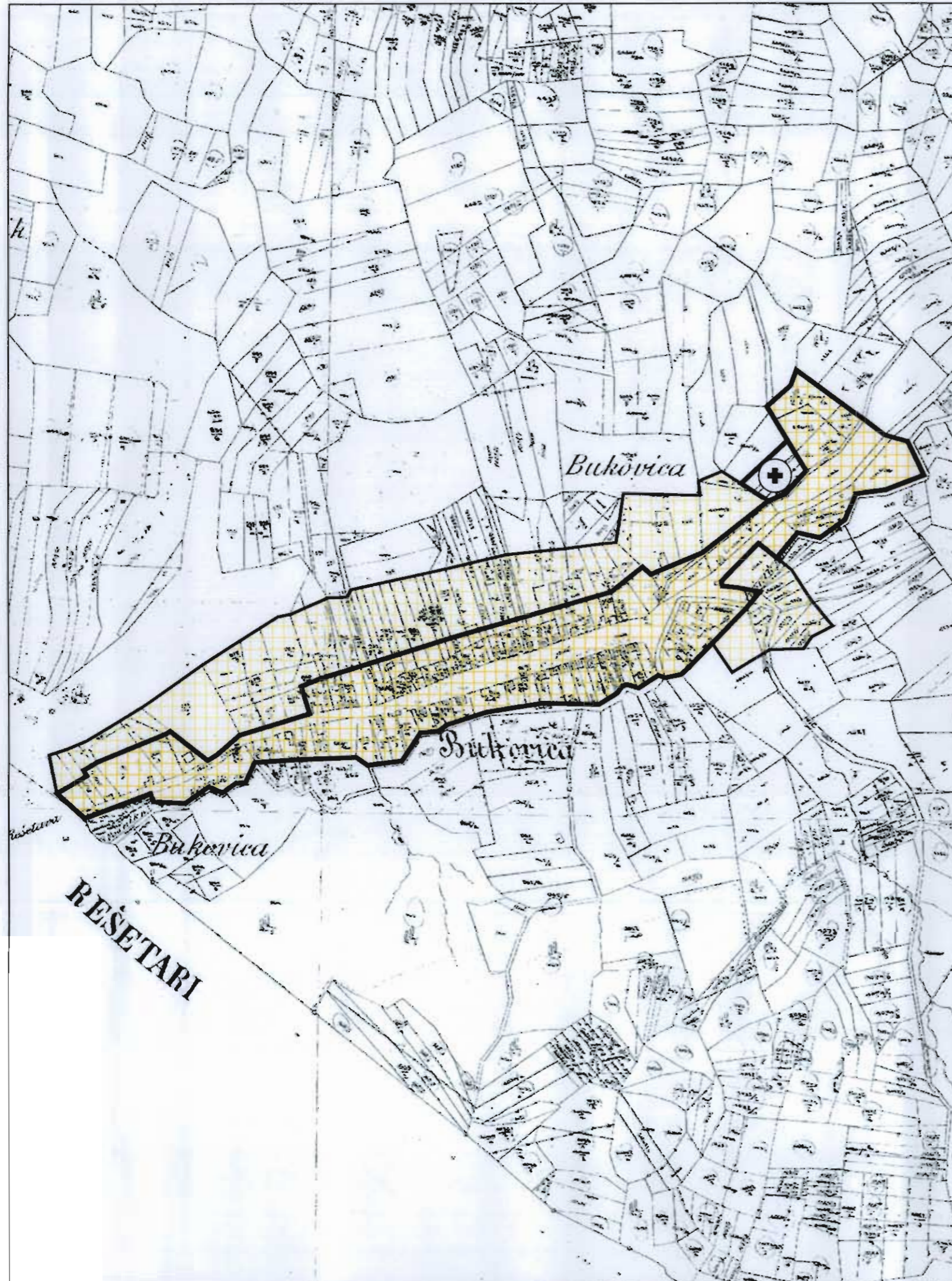
## Naziv kartografskog prikaza: GRAĐEVINSKA PODRUČJA - NASELJE BUKOVICA

### Razvoj i uređenje prostora/površina naselja

-  GRAĐEVINSKO PODRUČJE - IZGRAĐENI DIO
-  GRAĐEVINSKO PODRUČJE - NEIZGRAĐENI DIO

### Razvoj i uređenje prostora/površina izvan naselja

-  GROBLJE



Naručitelj: OPĆINA REŠETARI		Plan izradio: URBANISTIČKI INSTITUT HRVATSKE d.d. F. Petčić 4, 10000 Zagreb, tel. 014872 444, fax. 014812 708	
Naziv prostornog plana: PROSTORNI PLAN UREĐENJA OPĆINE REŠETARI		Pečat: 	Direktor:  mr.sc.Ninoslav Dušper, dipl.Ing.arh.
Naziv kartografskog prikaza: GRAĐEVINSKO PODRUČJE - NASELJE BUKOVICA		Voditelj izrade plana: Vladimir Tutek, dipl.Ing.arh. Tutek dipl.Ing.arh. Ovlašteni arhitekt Urbanistički institut Hrvatske d.d. Zagreb br. 2003 Božica Munjčić, Ing.arh.	
Broj kartografskog prikaza: 4.3	Mjerilo kartografskog prikaza: 1 : 5000	Koordinator plana: Božica Munjčić, Ing.arh. Munjčić Ing.grad Ovlašteni arhitekt Urbanistički institut Hrvatske d.d. - Zagreb br. 2001	
Program mjera za unapređenje stanja u prostoru Brodsko-Posavske Županije: Službeni vjesnik, br. 12 18.IIpanj, 2002.	Odluka predstavničkog tijela o donošenju plana: <b>SLUŽBENI GLASNIK OPĆINE REŠETARI br. 2/04 od 30.06.2004.</b>	Stručni tim: planeri: Vladimir Tutek, dipl.Ing.arh. Božica Munjčić, Ing.arh. Vesna Marijetić, arh.tsh. Gordana Müller, dipl.Ing.arh. Davor Labaš, diz.arh.	
Javna rasprava (datum objave): 8. veljače 2002. "Posavska hrvatska"	Javni uvid održan: od 8. 02. 2002. do 8. 03. 2002.	Broj elaborata: 1102	Radni nalog: 9623
Pečat tijela odgovornog za provođenje javne rasprave: 	Odgovorna osoba za provođenje javne rasprave:  Alojz Kovačević, Ing.	Godina izrade plana: 2002/2003.	Presjednik predstavničkog tijela:  Matija Brkić
Suglasnost na plan prema članku 24 Zakona o prostornom uređenju ("Narodne novine", br.30/94, 68/98, 61/2000 i 32/2002), Klasa: 350-02/03-01/07 Ur. broj: 2178-01-06-03-03-2 datum: 3. rujna 2003.		Istovjetnost izvornom prostornom planu s izvornikom ovjerava:  Ime, prezime i potpis	Pečat nadležnog tijela: