

TUMAČ PLANSKOG ZNAKOVLJA

- GRANICE**
- GRANICA ZAHVATA S ELEMENTIMA UPU-a
- ZONA S ELEMENTIMA UPU-a**
- OBLICI KORIŠTENJA ZGRADE**
- NOVA GRADNJA
- PROMETNE POVRŠINE I ZELENE POVRŠINE**
- REKONSUKCIJA POSTOJEĆE PROMETNICE
 - NOVA PROMETNA INFRASTRUKTURA
 - ZELENE POVRŠINE(NOVA GRADNJA)
- UVJETI GRADNJE**
- GRANICA GRAĐEVNE ČESTICE
 - ➔ PRIKLJUČAK NA JAVNU PROMETNU POVRŠINU
 - P KATNOST (P+1)-I;(P+2)-K
 - MAKSIMALNI GRAĐEVNI PRAVAC
 - IS ZAŠTITNI KORIDOR/PODRUČJE POSEBNOG REŽIMA

**REPUBLIKA HRVATSKA
BRODSKO-POSAVSKA ŽUPANIJA
OPĆINA PODCRKAVLJE**


Naziv prostornog plana :
2.IZMJENE I DOPUNE PROSTORNOG PLANA UREĐENJA OPĆINE PODCRKAVLJE

Naziv kartografskog prikaza :
NAČIN I UVJETI GRADNJE S PRIJEDLOGOM PARCELACIJE

Broj kartografskog prikaza : **5.2.** Mjerilo kartografskog prikaza : **1:2000**

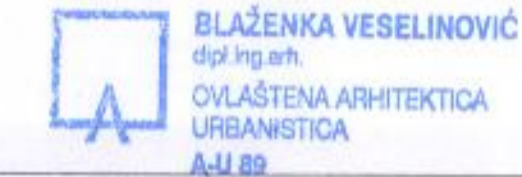
Odluka o izradi Izmjena i dopuna PPUO :
"Sl.vjesnik BPŽ" br.26/17; od 22.12.2017.g. Odluka predstavničkog tijela o donošenju plana (službeno glasilo):
"Sl.vjesnik BPŽ" br.14/19; od 24.06.2019.g.

Javna rasprava: **"Posavska Hrvatska" od 11.01.2019.g** Ponov.javna rasprava: **"Posavska Hrvatska" od 08.03.2019.g.** Javni uvid održan: **od : 21.01.2019. do : 04.02.2019.** Ponov.javni uvid održan: **od : 18.03.2019. do : 25.03.2019.**


Pečat tijela odgovornog za provođenje javne rasprave :
 Odgovorna osoba za provođenje javne rasprave :
Ružica Janković, bacc.theol.
Ružica Janković
(ime, prezime i potpis)

Mišljenje na plan prema čl.101 i 107 Zakona o prostornom uređenju("N.N."153/13, 65/17):
-Ministarstvo kulture, Uprava za zaštitu kulturne baštine, Konzervatorski odjel u Slavonskom Brodu (kl.:612-08/16-10/0237;urbroj:532-04-02-06/4-19-8, od 04.02.2019.g.)
-Hrvatske ceste, Sektor za razvoj i strateško planiranje, Odjel za razvoj i planiranje (kl.:350-02/17-01/175;urbroj:345-200-211/516-19-10/DB, od 01.02.2019.g.) i (kl.:350-02/17-01/175;urbroj:345-200-211/516-19-13/DB, od 25.03.2019.g.)
-Ministarstvo državne imovine (kl.:940-01/18-03/1108;urbroj:536-03-02-03/19-04, od 31.01.2019.g. i (kl.:940-01/18-03/1108;urbroj:536-03-02-03/03-19-06, od 19.03.2019.g.)
-HAKOM (kl.:350-05/16-01/211;urbroj:376-10-19-5, od 16.01.2019.g.)
-Ured državne uprave u BPŽ, Služba za gospodarstvo i imovinsko-pravne poslove, Odjel za poljoprivredu, šumarstvo, obnovu i stambeno zbrinjavanje (kl.:320-01/19-08/03;urbroj:2178-01-01-01/1-19-2, od 20.03.2019.g.)
-Ministarstvo poljoprivrede (kl.:350-02/19-01/41;urbroj:525-07/1066-19-4, od 02.03.2019.g.)
-Ministarstvo obrane, Uprava za materijalne resurse, Sektor za vojnu infrastrukturu, Služba za vojno graditeljstvo i energetske učinkovitost (kl.:350-02/18-01/29;urbroj:512M3-020201-19-9, od 18.03.2019.g.)
-Ministarstvo poljoprivrede (kl.:350-02/19-01/28;urbroj:525-07/0375-19-4, od 16.05.2019.g.)

Pravna osoba /tijelo koje je izradilo plan:  Pečat pravne osobe koja je izradila plan:  Odgovorna osoba :
Matej Badrov
Matej Badrov, mag.ing.aedif.
(ime, prezime i potpis)

Odgovorni voditelj izrade plana :
Blaženka Veselinović, dipl.ing.arh.
Blaženka Veselinović
 **BLAŽENKA VESELINOVIĆ**
dipl.ing.arh.
OVLAŠTENA ARHITEKTICA
URBANISTICA
A-U 89

Stručni tim u izradi plana :
1. Blaženka Veselinović, dipl.ing.arh.
2. Matej Badrov, mag.ing.aedif.
3. Zdravko Sandak, građ.tehn.
4. Reza Brajković, arh. tehn.
5. Ivan Rajković, dipl.iur.

Pečat predstavničkog tijela :
 Predsjednik predstavničkog tijela :
Damir Miletić, ing.
Damir Miletić
(ime, prezime i potpis)

Istovjetnost ovog prostornog plana s izvornikom ovjerava :
(ime, prezime i potpis) Pečat nadležnog tijela :