

TUMAČ PLANSKOG ZNAKOVLJA

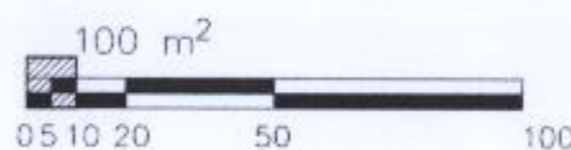
GRANICE
 ■■■■■ GRANICA ZAHVATA S ELEMENTIMA UPU-a

KORIŠTENJE I NAMJENA POVRŠINA
 I GOSPODARSKA NAMJENA
 (I1-pretežito industrijska; I2-pretežito zanatska;
 I3-proizvodnja energije iz obnovljivih izvora;
 K1-pretežito uslužna; K2-pretežito trgovačka;
 K3-komunalno-servisna)

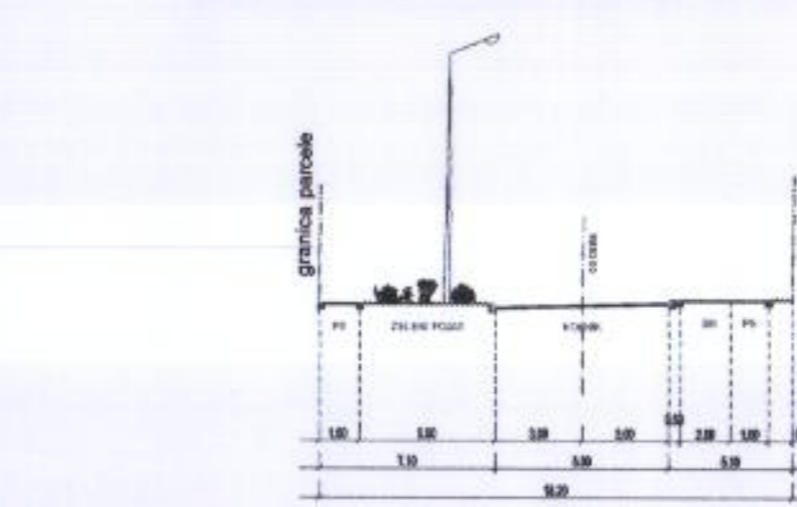
RD RECIKLAŽNO DVORIŠTE
 RD GO RECIKLAŽNO DVORIŠTE ZA GRADEVINSKI OTPAD
 Z ZAŠTITNE ZELENE POVRŠINE

PROMETNE POVRŠINE CESTOVNI PROMET
 GRANICA KORIDORA
 C 1 OZNAKA ULICA
 C 1 C 1 OZNAKA PRESJEKA NOVIH ULICA
 - - - KOREKCIJA POSTOJEĆE PROMETNICE

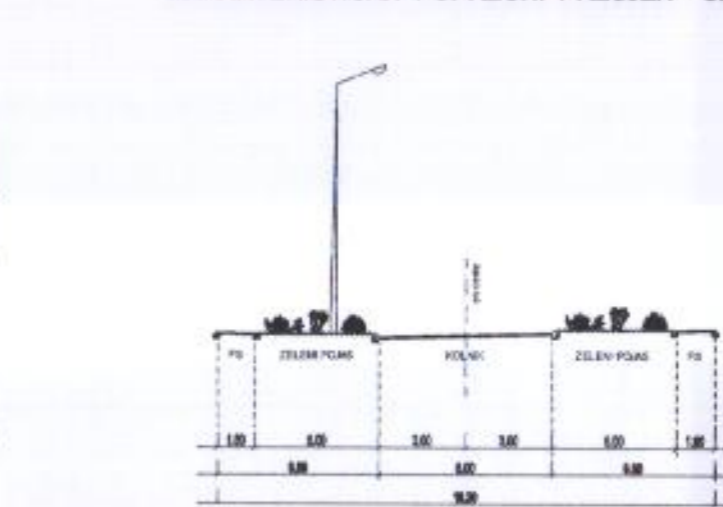
M 1:2000



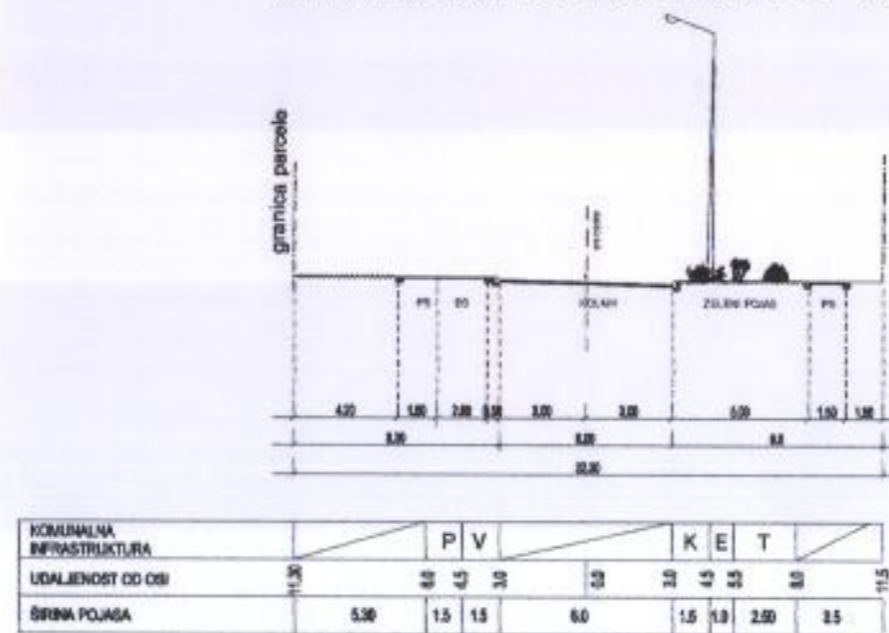
KARAKTERISTIČAN POPREČNI PRESJEK C1 - C1



KARAKTERISTIČAN POPREČNI PRESJEK C2 - C2



KARAKTERISTIČAN POPREČNI PRESJEK C3 - C3



LEGENDA:

T Telekomunikacije
 E Elektroopskrba
 K Kanalizacija
 V Vodovod
 P Plin

**REPUBLIKA HRVATSKA
 BRODSKO-POSAVSKA ŽUPANIJA
 OPĆINA PODCRKAVLJE**

Naziv prostornog plana :
2. IZMJENE I DOPUNE PROSTORNOG PLANA UREĐENJA OPĆINE PODCRKAVLJE

Naziv kartografskog prikaza :
KORIŠTENJE I NAMJENA POVRŠINA I PROMET SA ELEMENTIMA UPU-a

Broj kartografskog prikaza : **5.1.** Mjerilo kartografskog prikaza : **1:2000**

Odluka o izradi Izmjena i dopuna PPUO : Odluka predstavničkog tijela o donošenju plana (službeno glasilo):

"Sl. vjesnik BPŽ" br.26/17; od 22.12.2017.g. "Sl. vjesnik BPŽ" br.14/19; od 24.06.2019.g.

Javna rasprava: "Posavska Hrvatska" od 11.01.2019.g. Ponov. javna rasprava: "Posavska Hrvatska" od 08.03.2019.g. Javni uvid održan: od : 21.01.2019. do : 04.02.2019. Ponov. javni uvid održan: do : 25.03.2019.

Pečat tijela odgovornog za provođenje javne rasprave : Odgovorna osoba za provođenje javne rasprave :
Ružica Janković, bacc.theol.



Ružica Janković
 (ime, prezime i potpis)

Mišljenje na plan prema čl. 101 i 107 Zakona o prostornom uređenju ("N.N." 153/13, 65/17):

-Ministarstvo kulture, Uprava za zaštitu kulturne baštine, Konzervatorski odjel u Slavonskom Brodu (kl.:612-08/16-10/0237; urbroj:532-04-02-06/4-19-8, od 04.02.2019.g.)

-Hrvatske ceste, Sektor za razvoj i strateško planiranje, Odjel za razvoj i planiranje (kl.:350-02/17-01/175; urbroj:345-200-211/516-19-10/DB, od 01.02.2019.g.) i (kl.:350-02/17-01/175; urbroj:345-200-211/516-19-13/DB, od 25.03.2019.g.)

-Ministarstvo državne imovine (kl.:940-01/18-03/1108; urbroj:536-03-02-03/19-04, od 31.01.2019.g.) i (kl.:940-01/18-03/1108; urbroj:536-03-02-03/03-19-06, od 19.03.2019.g.)

-HAKOM (kl.:350-05/16-01/211; urbroj:376-10-19-5, od 16.01.2019.g.)

-Ured državne uprave u BPŽ, Služba za gospodarstvo i imovinsko-pravne poslove, Odjel za poljoprivredu, šumarstvo, obnovu i stambeno zbrinjavanje (kl.:320-01/19-08/03; urbroj:2178-01-01-01/1-19-2, od 20.03.2019.g.)

-Ministarstvo poljoprivrede (kl.:350-02/19-01/41; urbroj:525-07/1066-19-4, od 02.03.2019.g.)

-Ministarstvo obrane, Uprava za materijalne resurse, Sektor za vojnu infrastrukturu, Služba za vojno graditeljstvo i energetska učinkovitost (kl.:350-02/18-01/29; urbroj:512M3-020201-19-9, od 18.03.2019.g.)

-Ministarstvo poljoprivrede (kl.:350-02/19-01/28; urbroj:525-07/0375-19-4, od 16.05.2019.g.)

Pravna osoba /tijelo koje je izradilo plan: Pečat pravne osobe koja je izradila plan: Odgovorna osoba :

**BRODSKO POSAVSKA ŽUPANIJA
 ZAVOD ZA PROSTORNO UREĐENJE**



Matej Badrov
Matej Badrov, mag.ing.aedif.
 (ime, prezime i potpis)

Slavonski Brod, Trg pobjede bb

Odgovorni voditelj izrade plana :

Blaženka Veselinović, dipl.ing.arh.

Blaženka Veselinović
Blaženka Veselinović, dipl.ing.arh.
 Ovlaštena arhitektica
 URBANISTICA
 A-U 89

Stručni tim u izradi plana :

- Blaženka Veselinović, dipl.ing.arh.**
- Matej Badrov, mag.ing.aedif.**
- Zdravko Sandak, građ.tehn.**
- Reza Brajković, arh. tehn.**
- Ivan Rajković, dipl.iur.**

Pečat predstavničkog tijela :



Predsjednik predstavničkog tijela :
Damir Miletić, ing.
 (ime, prezime i potpis)

Istovjetnost ovog prostornog plana s izvornikom ovjerava :

(ime, prezime i potpis)

Pečat nadležnog tijela :