









TUMAČ ZNAKOVLJA




TERITORIJALNE I STATISTIČKE GRANICE

-  DRŽAVNA GRANICA
-  ŽUPANIJSKA GRANICA
-  OPĆINSKA GRANICA

PODRUČJA PRIMJENE POSEBNIH MJERA UREĐENJA I ZAŠTITE Uređenje zemljišta

- POSTUPCI PLANIRANO
-  HIDROMELIORACIJA
 -  -REKONSTRUKCIJA KANALSKE MREŽE
 -  -TEHNIČKO ČIŠĆENJE KANALSKE MREŽE
 -  -AGROTEHNIČKO ODRŽAVANJE
 -  KOMASACIJA


Sanacija

-  NAPUŠTENO ODLAGALIŠTE OTPADA
-  PODRUČJE UGROŽENO BUKOM
-  OŠTEĆENO TLO EROZIJOM - BILOŠKA

PROSTORNI PLAN UREĐENJA OPĆINE

ORIOVAC

3.D UVJETI KORIŠTENJA I ZAŠTITE PROSTORA



Županija: BRODSKO-POSavska ŽUPANIJA	Općina: ORIOVAC
Naziv prostornog plana: PROSTORNI PLAN UREĐENJA OPĆINE ORIOVAC	
Naziv kartografskog prikaza: UVJETI KORIŠTENJA I ZAŠTITE PROSTORA Područja primjene posebnih mjera uređenja i zaštite	
Broj kartografskog prikaza: 3.D	Mjerilo kartografskog prikaza: 1:25.000
Program mjera za unapređenje stanja u prostoru (službeni vjerski "brodsko-posavska županija 9/2003. Brodsko-posavske županije 24/03. 2004.	
Odluka predstavničkog tijela o donošenju plana (službeni glasnik "službeni glasnik" Brodsko-posavske županije 24/03. 2004.	
Javni uvid otkidan od: 09.02.2004. do: 09.03.2004.	Javni uvid otkidan od: 09.02.2004. do: 09.03.2004.
Podatci tijela odgovornog za provođenje javne rasprave: ANTON PAVETIĆ (ime, prezime i potpis)	Odgovorna osoba za provođenje javne rasprave: ANTON PAVETIĆ (ime, prezime i potpis)
Suglasnost na plan preme donosi 24 Zakona o prostornom uređenju ("Službeni glasnik", br. 30/94, 85/98, 61/00, 32/02 i 100/04)	
Broj suglasnosti klasa: 350-05/05-01/40, ur. broj 2178-01-03-01-05-6	Datum: 20.05.2005.
Pravna osoba/vele koje je izdala plan: Podatci pravne osobe koja je izdala plan	Odgovorna osoba: ANTON PAVETIĆ (ime, prezime i potpis)
 ZAVOD ZA PROSTORNO PLANIRANJE OSIEK Vijećar: Pejo Kolarić 5a M.P. 3746290 K.u. 11 (ime, prezime i potpis)	
Koordinator plana: MARTA PAJUNOVIĆ dipl. inž. arh. Stručni tim u izradi plana: 1. MARTA PAJUNOVIĆ dipl. inž. arh. 2. ZORAN MILOŠEVIĆ dipl. inž. arh. 3. VALDO BUDAR dipl. inž. arh. 4. STEFAN STANČIĆ dipl. inž. arh. 5. MIROSLAV STRANIĆ dipl. inž. arh. 6. LUBIČA MAJČIĆ KROTOVIĆ dipl. inž. arh. 7. JUDICA BUKARIĆ dipl. inž. arh. 8. MARIJA RADE MANDUŠKOVIĆ dipl. inž. arh. 9. JASMIN BARIĆ dipl. inž. arh. 10. TOMISLAV FIŠALA grad. inž. arh.	
Podatci predstavničkog tijela: ANTON PAVETIĆ (ime, prezime i potpis)	Predsjednica predstavničkog tijela: JADRANKO MILČEVIĆ (ime, prezime i potpis)
Istovjetnost ovog prostornog plana s izvornikom ovjerava: Podatci nadležnog tijela.	