






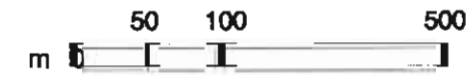




5.9. NOVI GRAD

-  GRANICA IZGRAĐENOG DIJELA GRAĐEVINSKOG PODRUČJA
-  GRANICA NEIZGRAĐENOG DIJELA GRAĐEVINSKOG PODRUČJA
-  RADNA ZONA
-  UGOSTITELJSTVO I TURIZAM
-  SPORT I REKREACIJA
-  GROBLJE
-  GRANICA GRAĐEVINSKOG PODRUČJA PO PPO SLAVONSKI BROD IZ 1984.



Županija:	Brodsko-Posavska	
Općina:	Oprisavci	
Naziv prostornog plana:	PROSTORNI PLAN UREĐENJA OPĆINE OPRISAVCI	
Naziv kartografskog prikaza:	GRANICE GRAĐEVINSKIH PODRUČJA NOVI GRAD	
Broj kartografskog prikaza:	5.9.	Mjerilo kartografskog prikaza: 1:5000
Program mjera za unapređenje stanja u prostoru: "Službeni vjesnik Brodsko-posavske županije" Broj 2/98 od 20.03.1998. g.	Odluka općinskog vijeća općine Oprisavci o dodošenju plana: "Službeni vjesnik Brodsko- posavske županije" 15/2002.	
Javna rasprava:	01. 08. 2002.	Javni uvid održan: 10. 08. - 10. 09. 2002.
Pečat tijela odgovornog za provođenje javne rasprave:	Odgovorna osoba za provođenje javne rasprave: FRANJO KLENUK	
Suglasnosti na plan prema čl. 26b, 24 Zakona o prostornom uređenju (NN br. 36/94 i 68/98, 61/00 i 32/02):		
1. Ministarstvo kulture - Uprava za zaštitu kulturne baštine - Konzervatorski odjel u Osijeku kl. 612-08/03-10/04 ur. broj : 532-10-3/1-03-07 kl.		
2. Ministarstvo poljoprivrede i šumarstva ur. broj :		
3. Ured državne uprave u Brodsko-posavskoj županiji, služba za prostorno uređenje, zaštitu okoliša, graditeljstvo i imovinsko pravne poslove kl. 350-05/03-01/38 ur. broj : 2178-01-03-01-03-2		
URBANISTIČKI ZAVOD GRADA ZAGREBA d.o.o.	ZAGREB, Britanski trg 12	
Pečat pravne osobe / tijela koje je izradilo plan:	Odgovorna osoba: Luka Šulentić dipl. ing. arh.	
Koordinator plana: Zoran Hebar dipl. ing. arh.	Zoran Hebar dipl. ing. arh. Urbanistički zavod grada Zagreba d.o.o. - Zagreb BT-2254	
Stručni tim u izradi plana:	1. Zoran Hebar dipl. ing. arh. 2. Marijan Črnković dipl. ing. geod. 3. Miroslav Šušanj grad. teh.	
Pečat predstavničkog tijela:	Predsjednik općinskog vijeća: MUJO ALASIĆ	
Istovjetnost svog prostornog plana s izvornikom ovjerava:	Pečat nadležnog tijela:	