






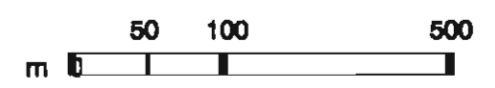


5.6. ZOLJANI

-  **GRANICA IZGRAĐENOG DIJELA GRAĐEVINSKOG PODRUČJA**
-  **GRANICA NEIZGRAĐENOG DIJELA GRAĐEVINSKOG PODRUČJA**
-  **RADNA ZONA**
-  **UGOSTITELJSTVO I TURIZAM**
-  **SPORT I REKREACIJA**
-  **GROBLJE**
-  **GRANICA GRAĐEVINSKOG PODRUČJA PO PPO SLAVONSKI BROD IZ 1984**



Županija: Brodsko-Posavska	
Općina: Oprisavci	
PROSTORNI PLAN UREĐENJA OPĆINE OPRISAVCI	
GRANICE GRAĐEVINSKIH PODRUČJA ZOLJANI	
Naziv prostornog plana:	PROSTORNI PLAN UREĐENJA OPĆINE OPRISAVCI
Naziv kartografskog prikaza:	GRANICE GRAĐEVINSKIH PODRUČJA ZOLJANI
Broj kartografskog prikaza: 5.6.	Mjerilo kartografskog prikaza: 1:5000
Program mjera za unapređenje stanja u prostoru: "Službeni vjesnik Brodsko-posavske županije" Broj 2/98 od 20.03.1998. g.	Odluka općinskog vijeća općine Oprisavci o dodošenju plana: "Službeni vjesnik Brodsko- posavske županije" 15/2003.
Javna rasprava: 09. 09. 2002.	Javni uvid održan: 10. 08. - 10. 09. 2002.
Pečat tijela odgovornog za provođenje javne rasprave:	Odgovorna osoba za provođenje javne rasprave: <i>FRANJO KLENJIK</i>
Suglasnost na plan prema čl. 24. Zakona o prostornom uređenju (NN br. 30/94 i 68/98, 61/00 i 32/02):	
1. Ministarstvo kulture - Uprava za zaštitu kulturne baštine - Konzervatorski odjel u Osijeku kl. 612-08/03-10/04 ur. broj: 532-10-3/1-03-07	
2. Ministarstvo poljoprivrede i šumarstva kl. ur. broj:	
3. Ured državne uprave u Brodsko-posavskoj županiji, služba za prostorno uređenje, zaštitu okoliša, graditeljstvo i imovinsko pravne poslove kl. 350-05/03-01/38 ur. broj: 2178-01-03-01-03-2	
URBANISTIČKI ZAVOD GRADA ZAGREBA d.o.o.	ZAGREB, Britanski trg 12
Pečat pravne osobe / tijela koje je izradio plan: URBANISTIČKI ZAVOD grada ZAGREBA d.o.o. ZAGREB	Odgovorna osoba: <i>Luka Šulentić</i> Luka Šulentić dipl. ing. arh.
Koordinator plana: Zoran Heber dipl. ing. arh.	Zoran Heber dipl. ing. arh. Diplomirani arhitekt Urbanistički zavod grada Zagreb d.o.o. - Zagreb arh. 225/4
Stručni tim u izradi plana:	1. Zoran Heber dipl. ing. arh. 2. Marijan Šimković dipl. ing. geod. 3. Miroslav Šteng građ. teh.
Pečat predstavničkog tijela:	Predsjednik općinskog vijeća MILJO ALASKIĆ
Istovjetnost ovog prostornog plana s izvornikom ovjerava:	Pečat nadležnog tijela