









**5.5. STRUŽANI**

-  GRANICA IZGRAĐENOG DIJELA GRAĐEVINSKOG PODRUČJA
-  GRANICA NEIZGRAĐENOG DIJELA GRAĐEVINSKOG PODRUČJA
-  RADNA ZONA
-  UGOSTITELJSTVO I TURIZAM
-  SPORT I REKREACIJA
-  GROBLJE
-  GRANICA GRAĐEVINSKOG PODRUČJA PO PPO SLAVONSKI BROD IZ 1984



Županija: Brodsko-Posavska	
Općina: Oprisavci	
<b>PROSTORNI PLAN UREĐENJA OPĆINE OPRISAVCI</b>	
<b>GRANICE GRAĐEVINSKIH PODRUČJA STRUŽANI</b>	
Naziv prostornog plana:	
Naziv kartografskog prikaza:	
Broj kartografskog prikaza: <b>5.5.</b>	Mjerilo kartografskog prikaza: 1:5000
Program mjera za unapređenje stanja u prostoru: "Službeni vjesnik Brodsko-posavske županije" Broj 2/98 od 20.03.1998. g.	Odluka općinskog vijeća općine Oprisavci o dodošenju plana: "Službeni vjesnik Brodsko- posavske županije" 15/2003.
Javna rasprava: 09. 09. 2002.	Javni uvid održan: 10. 08. - 10. 09. 2002.
Pečat tijela odgovornog za provođenje javne rasprave:	Odgovorna osoba za provođenje javne rasprave: <i>FRANJO KLENIČ</i>
Suglasnost na plan prema čl. 26b. i 24 Zakona o prostornom uređenju (NN br. 30/94 i 68/98, 61/00 i 32/02):	
1. Ministarstvo kulture - Uprava za zaštitu kulturne baštine - Konzervatorski odjel u Osijeku Kl. 612-08/03-10/04 ur. broj: 532-10-3/1-03-07	
2. Ministarstvo poljoprivrede i šumarstva Kl. ur. broj:	
3. Ured državne uprave u Brodsko-posavskoj županiji, služba za prostorno uređenje, zaštitu okoliša, graditeljstvo i imovinsko pravne poslove Kl. 350-05/03-01/38 ur. broj: 2178-01-03-01-03-2	
URBANISTIČKI ZAVOD GRADA ZAGREBA d.o.o.	ZAGREB, Britanski trg 12
Pečat pravne osobe / tijela koje je izradio plan: <b>URBANISTIČKI ZAVOD GRADA ZAGREBA d.o.o. ZAGREB</b>	Odgovorna osoba: <i>Luka Šulentić</i> Luka Šulentić dipl. ing. arh.
Koordinator plana: Zoran Hebar dipl. ing. arh.	Zoran Hebar dipl. ing. arh. - arhitektonski arhitekt Urbanistički zavod grada Zagreba d.o.o. - Zagreb Kl. 2254
Stručni tim u izradi plana:	1. Zoran Hebar dipl. ing. arh. 2. Marjan Črnković dipl. ing. geod. 3. Miroslav Srengić grad. teh.
Pečat predstavničkog tijela:	Predsjednik općinskog vijeća: <b>MILJO ALASIĆ</b>
Istovjetnost ovog prostornog plana s izvornikom ovjerava:	Pečat nadležnog tijela: