





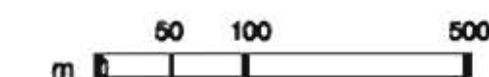




5.1. TRNJANSKI KUTI

-  GRANICA IZGRAĐENOG DIJELA GRAĐEVINSKOG PODRUČJA
-  GRANICA NEIZGRAĐENOG DIJELA GRAĐEVINSKOG PODRUČJA
-  RADNA ZONA
-  UGOSTITELJSTVO I TURIZAM
-  SPORT I REKREACIJA
-  GROBLJE



Županija: Brodsko-Posavska		
Općina: Oprisavci		
Naziv prostornog plana:	<b>PROSTORNI PLAN UREĐENJA OPĆINE OPRISAVCI</b>	
Naziv kartografskog prikaza:	<b>GRANICE GRAĐEVINSKIH PODRUČJA TRNJANSKI KUTI</b>	
Broj kartografskog prikaza: 5.1.	Mjerilo kartografskog prikaza: 1:5000	
Program mjera za unapređenje stanja u prostoru: "Službeni vijećnik Brodsko-posavske županije" Broj 2/98 od 20.03.1998. g.	Odluka općinskog vijeća općine Oprisavci o dodošenju plana: "Službeni vijećnik Brodsko-posavske županije" 15/2003.	
Javna rasprava: 09. 09. 2002.	Javni uvid održan: 10. 08. - 10. 09. 2002.	
Pečat tijela odgovornog za provođenje javne rasprave:	Odgovorna osoba za provođenje javne rasprave: FRANJO KLENUK <i>[Signature]</i>	
Suglasnost na plan prema čl. 28b. i 24. Zakona o prostornom uređenju (NN br. 30/94 i 68/98, 61/00 i 32/02):		
1. Ministarstvo kulture - Uprave za zaštitu kulturne baštine - Konzervatorski odjel u Osijeku: K. 812-08/03-10/04 ur. broj: 532-10-3/1-03-07		
2. Ministarstvo poljoprivrede i šumarstva K. ur. broj:		
3. Ured državne uprave u Brodsko-posavskoj županiji, služba za prostorno uređenje, zaštitu okoliša, graditeljstvo i imovinsko pravne poslove K. 350-05/03-01/38 ur. broj: 2178-01-03-01-03-2		
URBANISTIČKI ZAVOD GRADA ZAGREBA d.o.o.	ZAGREB, Biltinski trg 12	
Pečat gradskog/županijskog/županijskog prostornog plana: <b>URBANISTIČKI ZAVOD GRADA ZAGREBA d.o.o. ZAGREB</b>	Odgovorna osoba: <i>[Signature]</i> Luka Šušnić dipl. ing. arh.	
Kordinator plana: Zoran Hebar dipl. ing. arh.		
Stručni tim u izradi plana:		
1. Zoran Hebar dipl. ing. arh. 2. Matijan Orković dipl. ing. geod. 3. Miroslav Štampar grad. teh.		
Pečat predstavničkog tijela: <i>[Signature]</i>		
Predsjednik općinskog vijeća: MILO ALASIĆ <i>[Signature]</i>		
Istovjetnost ovog prostornog plana s izvornikom održava:		
Pečat nadležnog tijela: <i>[Signature]</i>		