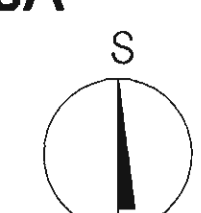
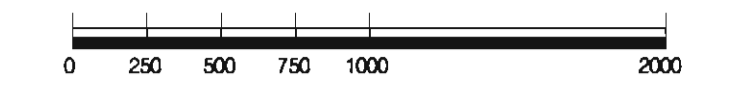
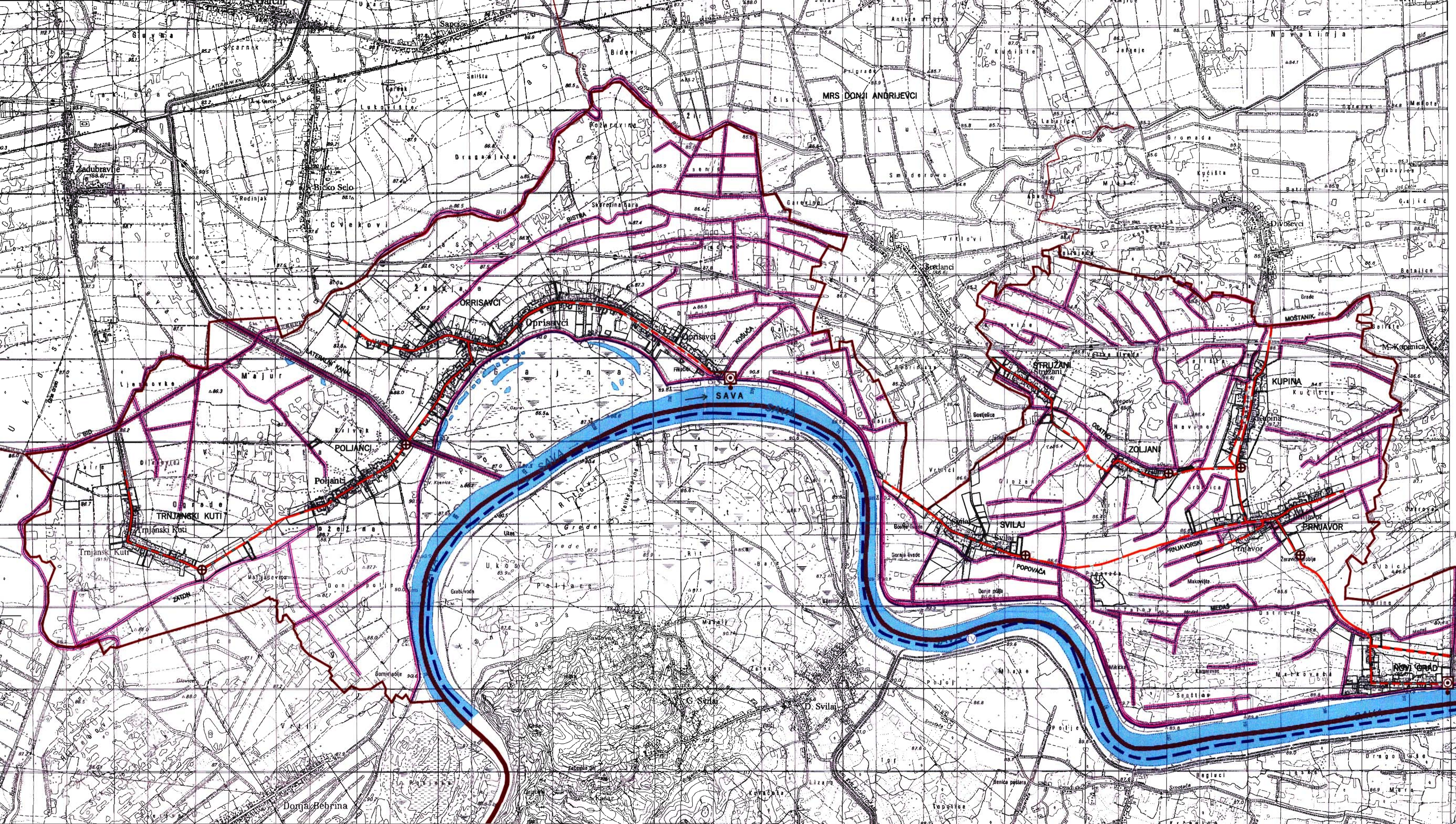


# PROSTORNI PLAN UREĐENJA OPĆINE OPRISAVCI



Zupanija:	Brodsko-Posavska
Općina:	Oprisavci
<b>PROSTORNI PLAN UREĐENJA OPĆINE OPRISAVCI</b>	
Naziv prostornog plana:	
Naziv kartografskog prikaza: VODNOGOSPODARSKI SUSTAV - ODVODNJA OTPADNIH VODA	
Broj kartografskog prikaza:	2d
Mjerilo kartografskog prikaza:	1:25000
Program mjera za unapređenje stanja u prostoru: "Službeni vjesnik Brodsko-posavske županije"	Odluka općinskog vijeća općine Oprisavci o dodacima plana: "Službeni vjesnik Brodsko- posavske županije" 15/2003.
Javna rasprava:	08.08.2008.
Javni uvid očištan:	10.08. - 10.09.2002.
Počast tijela odgovornog za provođenje javne rasprave:	Odgovorna osoba za provođenje javne rasprave: FRANJO KLENUK <i>[Signature]</i>
Suglasnosti na plan prema čl. 20b. i 24. Zakona o prostornom uređenju (NN br. 30/94 i 68/98, 61/00 i 32/02):	
1. Ministarstvo kulture - Uprava za zaštitu kulturne baštine - Konzervatorski odjel u Oseku: kl. 612-08/03-10/04 ur. broj: 532-10-3/1-03-07 kl.	
2. Ministarstvo poljoprivrede i šumarstva ur. broj:	
3. Ured državne uprave u Brodsko-posavskoj županiji, služba za prostorno uređenje, zaštitu okoliša, graditeljstvo i imovinsko pravne poslove kl. 350-05/03-01/38 ur. broj: 2178-01-03-01-03-2	
URBANISTIČKI ZAVOD GRADA ZAGREBA d.o.o. ZAGREB, Biturski trg 12	ZAGREB, Biturski trg 12
Počast pravne osobe / tijela koje je izradio plan:	Odgovorna osoba: <i>[Signature]</i>
<b>URBANISTIČKI ZAVOD GRADA ZAGREBA d.o.o. ZAGREB</b>	Luka Šušterić dipl. ing. arh.
Koordinator plana: Zoran Hebar dipl. ing. arh.	
Stručni tim u izradi plana:	Zoran Hebar dipl. ing. arh. 2. Marjan Črnković dipl. ing. geod. 3. Miroslav Šrenj grad. teh.
Počast predstavničkog tijela:	Predsjednik općinskog vijeća:
	MUJO ALASIĆ <i>[Signature]</i>
Istočelnost ovog prostornog plana s izvornikom ovjerava:	Počast nadležnog tijela: <i>[Signature]</i>



- državna granica
- županijska granica
- općinska granica
- RAZVOJ I UREĐENJE PROSTORA NASELJA**
- izgrađeni i neizgrađeni dio građevinskog područja
- UREĐENJE VODOTOKA I VODA**
- vodne površine
- kanal
- nasip (obaloutvrda)
- RIJEČNI PROMET**
- međunarodni plovidni put IV kategorije (rijeka Sava)
- ODVODNJA OTPADNIH VODA**
- Glavni dovodni kanal (kolektor) - planirani
- uređaj za prečišćavanje
- ispuštanje
- crpna stanica