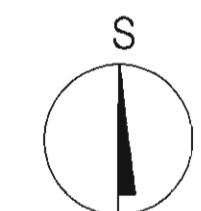
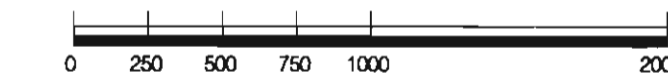
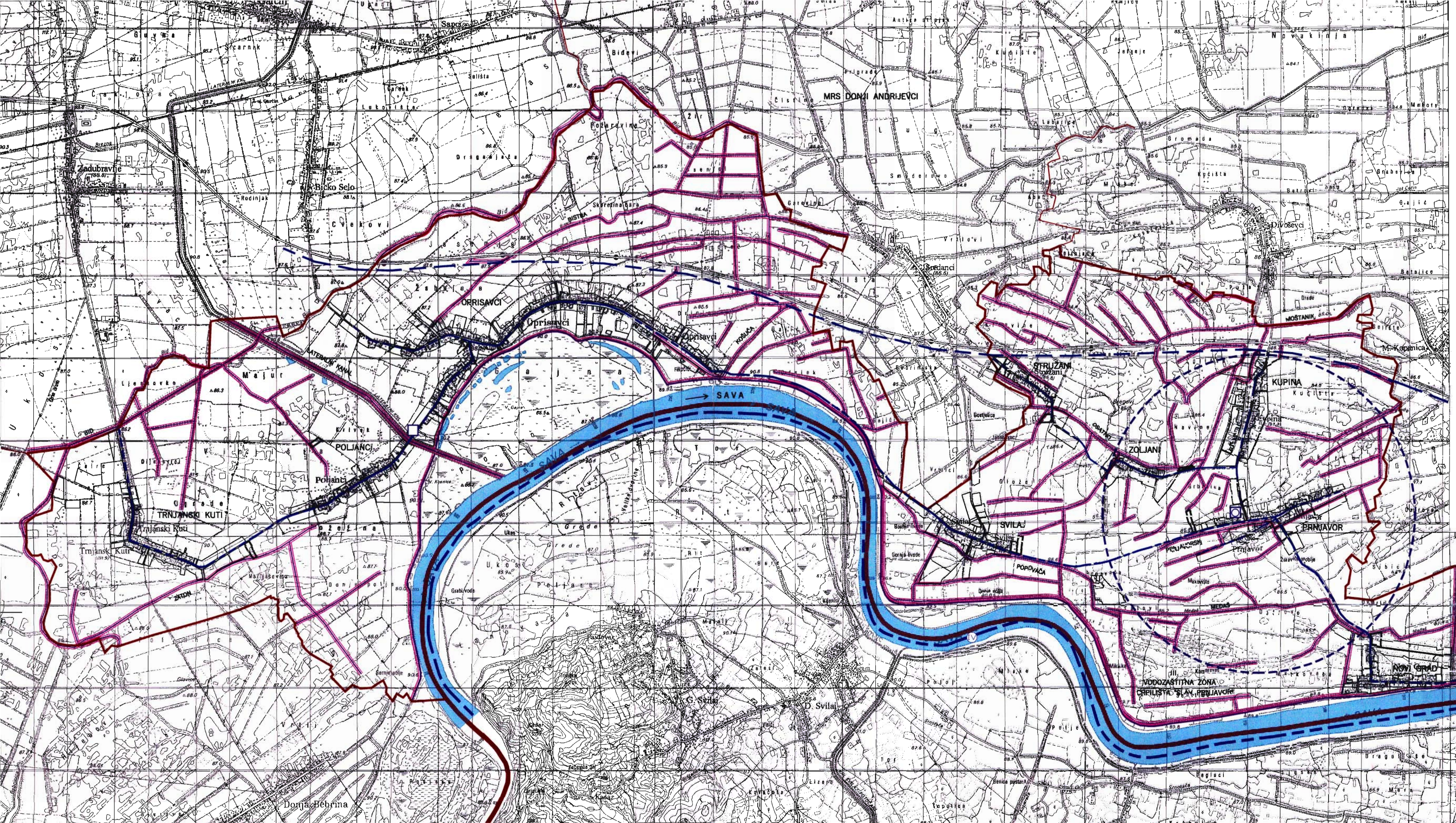


PROSTORNI PLAN UREĐENJA OPĆINE OPRISAVCI



Županija:	Brodsko-Posavska
Općina:	Oprisavci
Naziv prostornog plana:	PROSTORNI PLAN UREĐENJA OPĆINE OPRISAVCI
Naziv kartografskog prikaza:	VODNOGOSPODARSKI SUSTAV - KORIŠTENJE VODA
Broj kartografskog prikaza:	2C
Mjerna kartografskog prikaza:	1:25000
Program mjera za unapređenje stanja u prostoru: "Službeni vjesnik Brodsko-posavske županije"	Odluka općinskog vijeća općine Oprisavci o dodanju plana: "Službeni vjesnik Brodsko- posavske županije" 15/2003.
Javna rasprava:	08. 09. 2008.
Pačet tijela odgovorne za provedbu javne rasprave:	Javni uvid održan: 10. 08. - 10. 09. 2002. Odgovorna osoba: <i>[Signature]</i> FRANJO KLENJAK
Suglasnost na plan prema čl. 124 Zakona o prostornom uređenju (NN br. 30/94 i 89/98, 81/00 i 32/02):	
1. Ministarstvo kulture - Uprava za zaštitu kulturne baštine - Konzervatorski odjel u Osijeku, kl. 612-08/03-10/04 ur. broj: 532-10-3/1-03-07 k. broj:	
2. Ministarstvo poljoprivrede i šumarstva ur. broj:	
3. Ured državne uprave u Brodsko-posavskoj županiji, služba za prostorno uređenje, zaštitu okoliša, graditeljstvo i imovinsko pravne poslove, kl. 350-05/03-01/38 ur. broj: 2178-01-03-01-03-2	
URBANISTIČKI ZAVOD GRADA ZAGREBA d.o.o.	ZAGREB, Britanski trg 12
URBANISTIČKI ZAVOD GRADA ZAGREBA d.o.o.	Odgovorna osoba: <i>[Signature]</i> Luka Šušnić dipl. ing. arh.
Koordinator plana: Zoran Hebar dipl. ing. arh.	<i>[Signature]</i>
Stručni tim u izradi plana:	1. Zoran Hebar dipl. ing. arh. 2. Marjan Onković dipl. ing. geod. 3. Miroslav Šteng grad. teh.
Pačet predstavničkog tijela:	Predsjednik Općinskog vijeća: MUJO ALASIĆ
Istovjetnost ovog prostornog plana s izvornikom ovrjava:	Pačet radnika: <i>[Signature]</i>



- državna granica
- županijska granica
- općinska granica
- RAZVOJ I UREĐENJE PROSTORA NASELJA**
- izgrađeni i neizgrađeni dio građevinskog područja
- UREĐENJE VODOTOKA I VODA**
- vodne površine
- kanal
- nasip (obaloutvrda)
- RILSKI PROMET**
- međunarodni plovidni put IV kategorije (rijeka Sava)
- KORIŠTENJE VODA**
- magistralni cjevovod - planirani
- ostali vodoopskrbni cjevovodi - planirani
- stanica za podizanje tlaka
- vodooplište