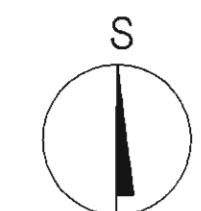
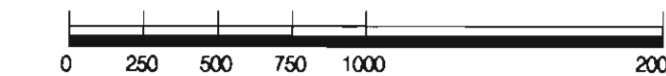
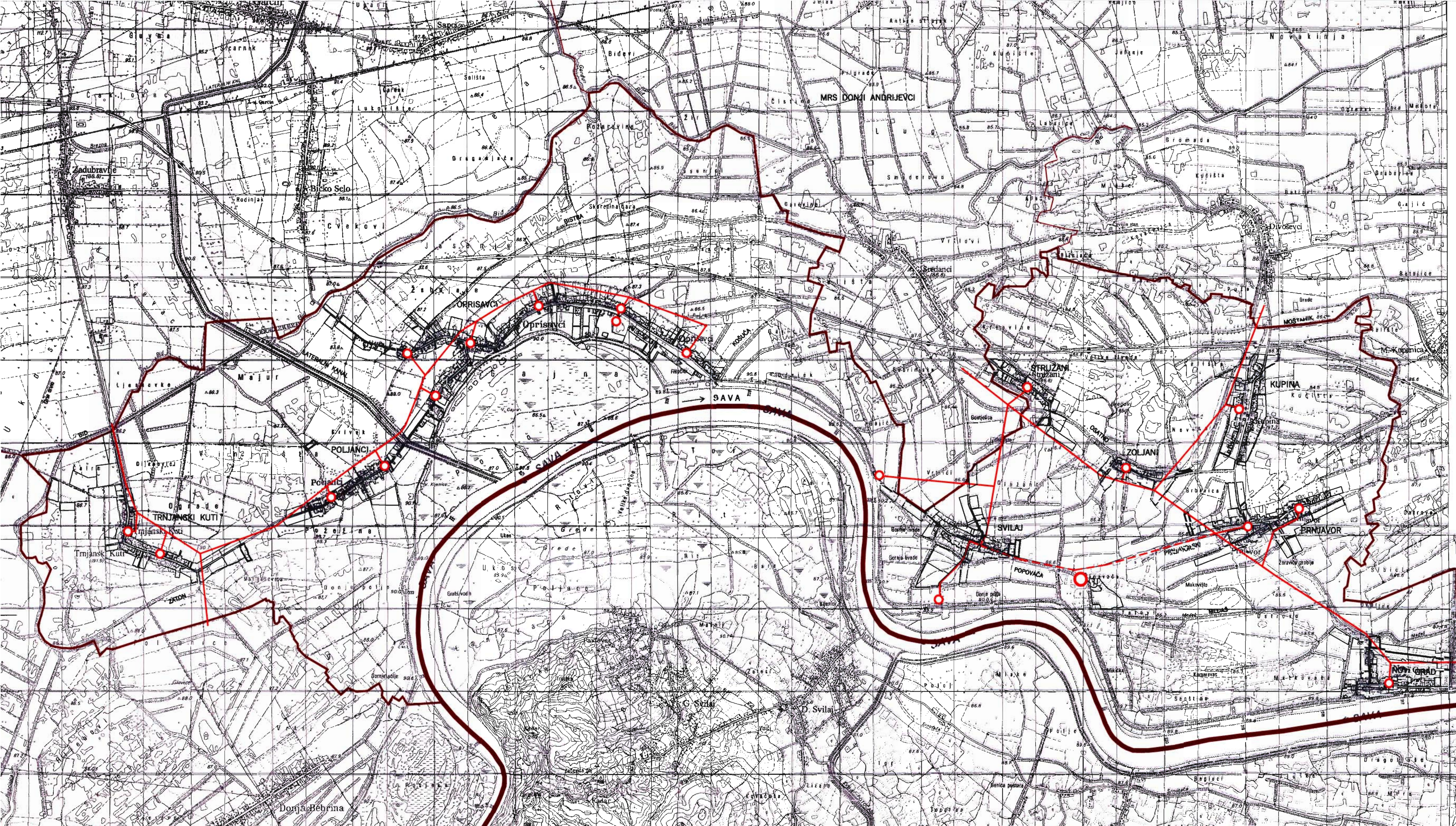


# PROSTORNI PLAN UREĐENJA OPĆINE OPRISAVCI



Županija:	Brodsko-Posavska
Općina:	Oprisavci
Naziv prostornog plana:	<b>PROSTORNI PLAN UREĐENJA OPĆINE OPRISAVCI</b>
Naziv kartografskog prikaza:	<b>ENERGETSKI SUSTAV - ELEKTROENERGETIKA</b>
Broj kartografskog prikaza:	2b
Merilo kartografskog prikaza:	1:25000
Program mjera za unapređenje stanja u prostoru: "Službeni vjesnik Brodsko-posavske županije"	Merilo općinskog vijeća općine Oprisavci o dodošenju plana: "Službeni vjesnik Brodsko- posavske županije" 15/2003.
Javna rasprava:	09. 09. 2008.
Pačet tjeka odobrenja za provedbu javne rasprave:	Javni uvid održan: 10. 08. - 10. 09. 2008. Odgovorna osoba: <i>[Signature]</i> FRANJO KLENJUK
Suglasnost na prvi prečišćeni tekst i 24 Zakona o prostornom uređenju (NN br. 30/93 i 88/98, 61/00 i 36/02): 1. Ministarstvo kulture - Uprava za zaštitu kulturne baštine - Konzervatorski odjel u Osijeku: kl. 612-08/03-10/04 ur. broj: 532-10-31-03-07 kl. 2. Ministarstvo poljoprivrede i šumarstva ur. broj: 3. Ured državne uprave u Brodsko-posavskoj županiji, služba za prostorno uređenje, zaštitu okoliša, graditeljstvo i imovinsko pravne poslove kl. 350-05/03-01/39 ur. broj: 2178-01-03-01-03-2	
URBANISTIČKI ZAVOD GRADA ZAGREBA d.o.o.	ZAGREB, Britanski trg 12
Pačet pravne osobe / tijela koje je izradilo plan:	Odgovorna osoba: <i>[Signature]</i> LUKA ŠTIGLIĆ dipl. ing. arh.
Koordinatni plan:	Zoran Hebrar dipl. ing. arh. Marija Črnković dipl. ing. geod. Miroslav Meng grad. teh.
Pačet predstavlja tijelo:	MUJ ALAR
Istovjetnost ovjere prostornog plana s izvornikom:	Pačet na istovjetnosti ovjere: <i>[Signature]</i>



- državna granica
  - županijska granica
  - općinska granica
- RAZVOJ I UREĐENJE PROSTORA NASELJA**
- izgrađeni i netzgrađeni dio građevinskog područja
- ELEKTROENERGETIKA**
- dalekovod 10 kV
  - TS 10 kV
  - dalekovod 10 kV - planirani
  - TS 10 kV - planirana