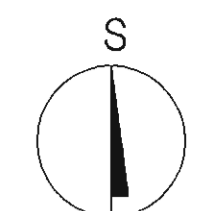
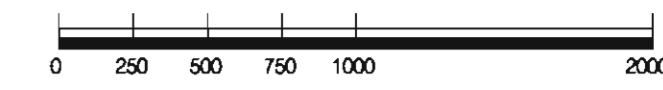
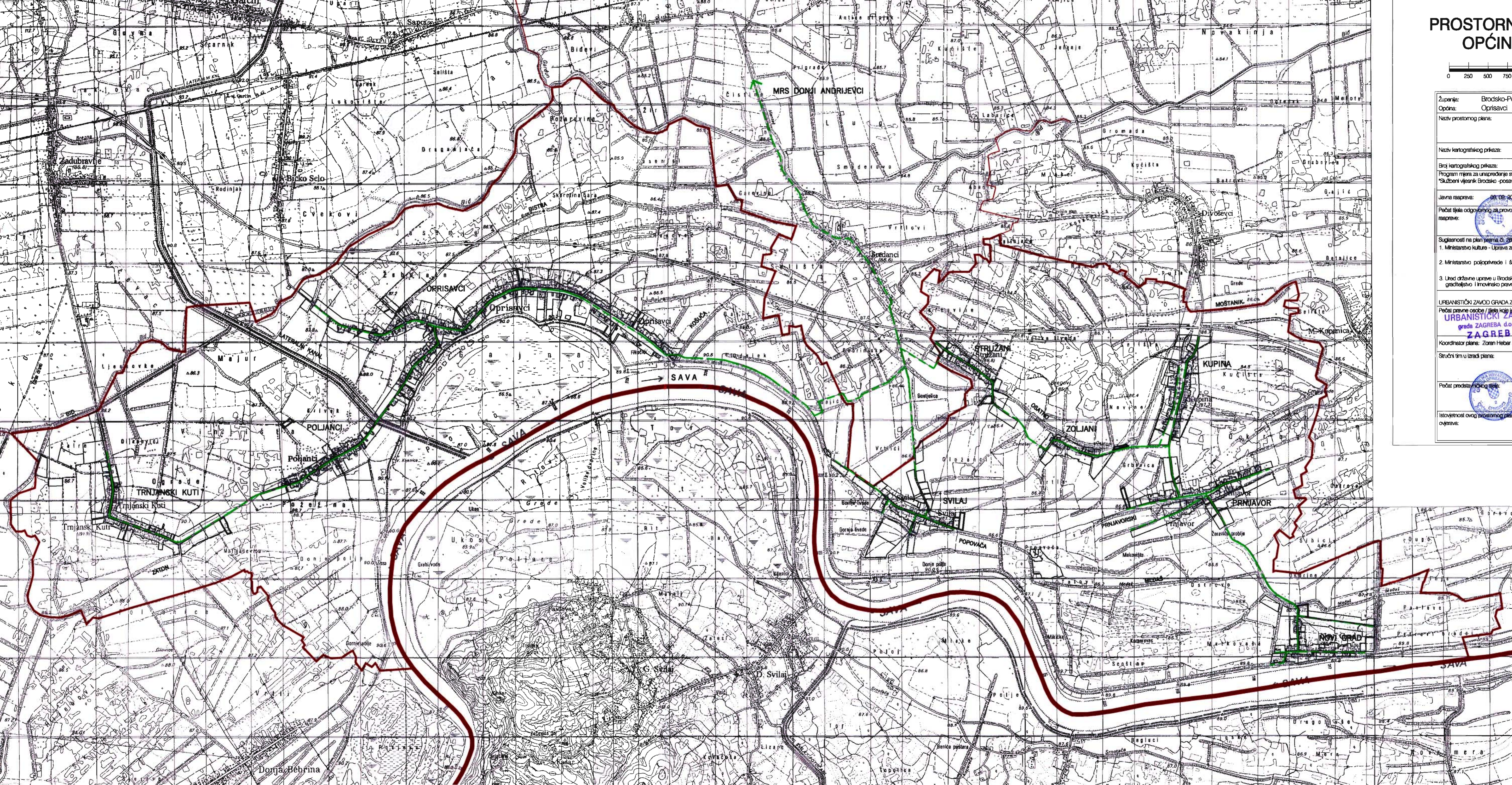


PROSTORNI PLAN UREĐENJA OPĆINE OPRISAVCI



Županija: Brodsko-Posavska	Općina: Oprisavci	PROSTORNI PLAN UREĐENJA OPĆINE OPRISAVCI	
Naziv prostornog plana:		ENERGETSKI SUSTAV - PLINSKA MREŽA	
Naziv kartografskog prikaza:	2a	Mjerilo kartografskog prikaza:	1:25000
Broj kartografskog prikaza:	Program mjera za unapređenje stanja u prostoru: "Službeni vjesnik Brodsko-posavske županije"	Odluka općinskog vijeća općine Oprisavci o donošenju plana: "Službeni vjesnik Brodsko-posavske županije" 15/2003.	
Javna rasprava:	09.09.2002.	Javni uvid održan:	10.08. - 10.09.2002.
Pečat tijela odgovornog za provođenje javne rasprave:		Odgovorna osoba za provođenje javne rasprave:	FRANJIO KLENJUK
Suglasnost na plan prema čl. 290. i 294. Zakona o prostornom uređenju (NN br. 30/94 i 68/98, 61/00 i 32/02):			
1. Ministarstvo kulture - Uprava za zaštitu kulturne baštine - Konzervatorski odjel u Osijeku, kl. 612-08/03-10/04 ur. broj: 532-10-3/1-03-07			
2. Ministarstvo poljoprivrede i šumarstva ur. broj: 350-05/03-01/36 ur. broj: 2178-01-03-01-03-2			
URBANISTIČKI ZAVOD GRADA ZAGREBA d.o.o. ZAGREB, Britanski trg 12		Odgovorna osoba:	
Pečat pravne osobe / tijela koje izdaje plan: URBANISTIČKI ZAVOD grada ZAGREBA d.o.o. ZAGREB		Luka Žužević dipl. ing. arh.	
Koordinator plana: Zoran Heber dipl. ing. arh.		Stručni tim u tražbi plana:	
Stručni tim u tražbi plana:		1. Zoran Heber dipl. ing. arh.	
Pečat predstavničkog tijela:		2. Marjan Criković dipl. ing. geod.	
Istovjetnost ovog prostornog plana s izvornikom ovjerava:		3. Miroslav Štrnc grad. teh.	
		Predsjednik općinskog vijeća: MUJO ALASIĆ	
		Pečat nadležnog tijela:	



- državna granica
- županijska granica
- općinska granica
- RAZVOJ I UREĐENJE PROSTORA NASELJA**
- izgrađeni i netzgrađeni dio građevinskog područja
- PLINSKA MREŽA**
- lokalni plinovod - planirani