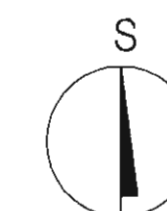

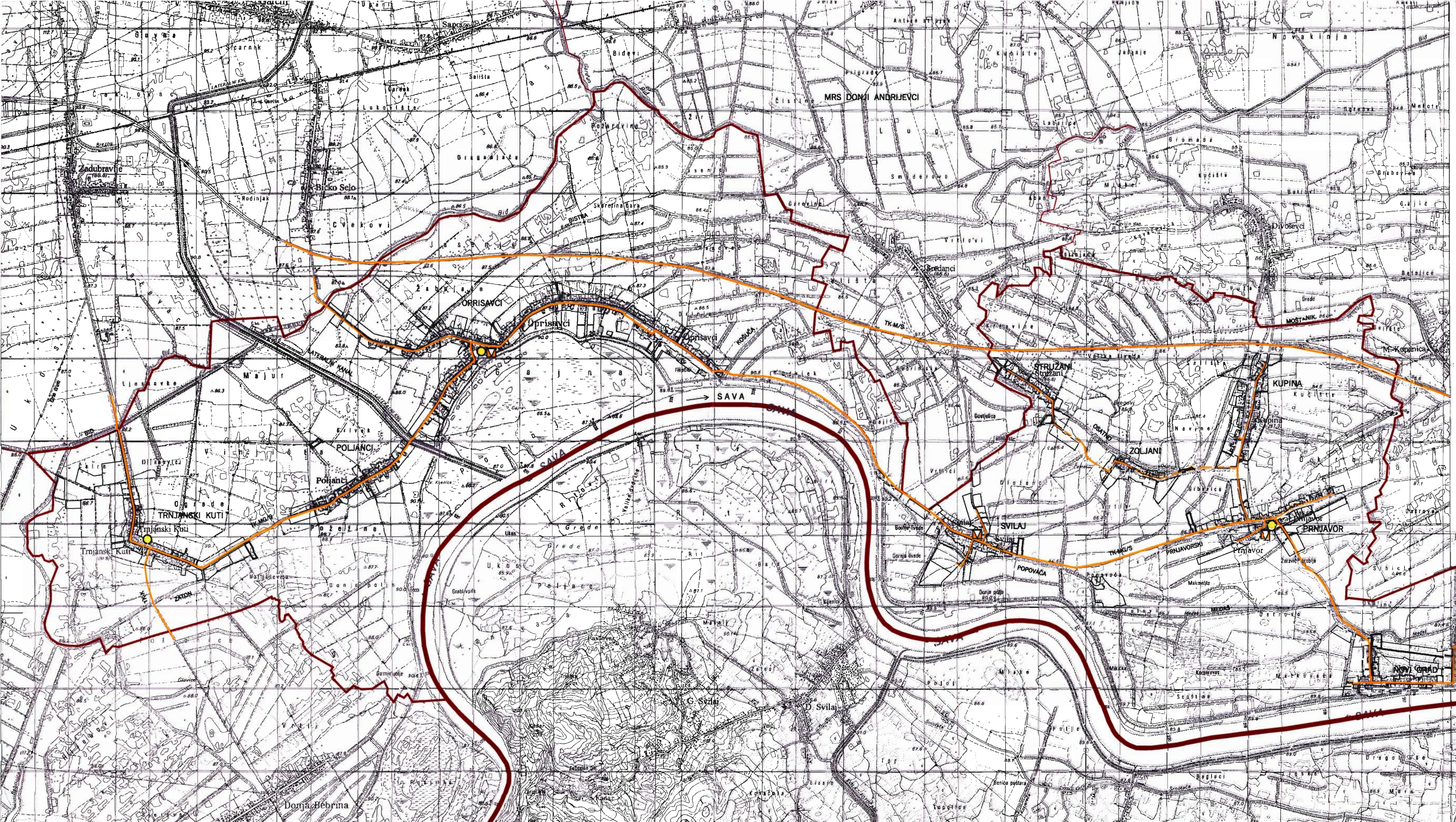


PROSTORNI PLAN UREĐENJA OPĆINE OPRISAVCI



Zupanija:	Brodsko-Posavska
Općina:	Oprisavci
PROSTORNI PLAN UREĐENJA OPĆINE OPRISAVCI	
POŠTA I TELEKOMUNIKACIJE	
Naziv prostornog plana:	
Naziv kartografskog prikaza:	
Broj kartografskog prikaza:	1b
Mjerilo kartografskog prikaza:	1:25000
Program mjera za unapređenje stanja u prostoru: "Službeni vjesnik Brodsko-posavske županije"	Odluka općinskog vijeća općine Oprisavci o dodošenju plana: "Službeni vjesnik Brodsko-posavske županije" 15/2003.
Javna rasprava:	09. 09. 2002.
Javni uvid održan:	10. 08. - 10. 09. 2002.
Pečat tijela odobrenja i provedbe javne rasprave:	Odgovorna osoba: <i>[Signature]</i> FRANJO KLENČIĆ
Suglasnosti na plan primljen 2002. i 24 Zakona o prostornom uređenju (N. br. 30/94 i 68/98, 61/00 i 32/02): 1. Ministarstvo kulture - Uprava za zaštitu kulturne baštine - Konzervatorski odjel u Oslaku: kl. 612-08/03-10/04 ur. broj: 532-10-3/1-03-07 2. Ministarstvo poljoprivrede i šumarstva ur. broj: 3. Ured državne uprave u Brodsko-posavskoj županiji, služba za prostorno uređenje, zaštitu okoliša, graditeljstvo i imovinsko pravne poslove Kl. 350-05/03-01/38 ur. broj: 2178-01-03-01-03-2	
URBANISTIČKI ZAVOD GRADA ZAGREBA d.o.o.	ZAGREB, Britanski trg 12
PROJEKTOVANJE: <i>[Signature]</i>	Odgovorna osoba: <i>[Signature]</i>
grada ZAGREBA d.o.o.	Luka Štanić dipl. ing. arh.
ZAGREB	
Koordinator plana: Zoran Hebar dipl. ing. arh.	<i>[Signature]</i>
Štućni tim u izradi plana:	1. Zoran Hebar dipl. ing. arh. 2. Marijan Orković dipl. ing. geod. 3. Miroslav Šrenig grad. teh.
Pečat predstavničkog tijela:	Predsjednik općinskog vijeća:
Isotvjetnost: 1:25000	MUO ALAŠIĆ
ovjerava:	Pečat nadležnog tijela: <i>[Signature]</i>



- državna granica
- županijska granica
- općinska granica
- RAZVOJ I UREĐENJE PROSTORA NASELJA**
- izgrađeni i netzgrađeni dio građevinskog područja
- POŠTA I TELEKOMUNIKACIJE**
- magistralni vodovi
- korišteni i spojni vodovi i kanali
- korišteni i spojni vodovi i kanali - planirani
- područna centrala - postojeća
- jedinica poštanske mreže - postojeća