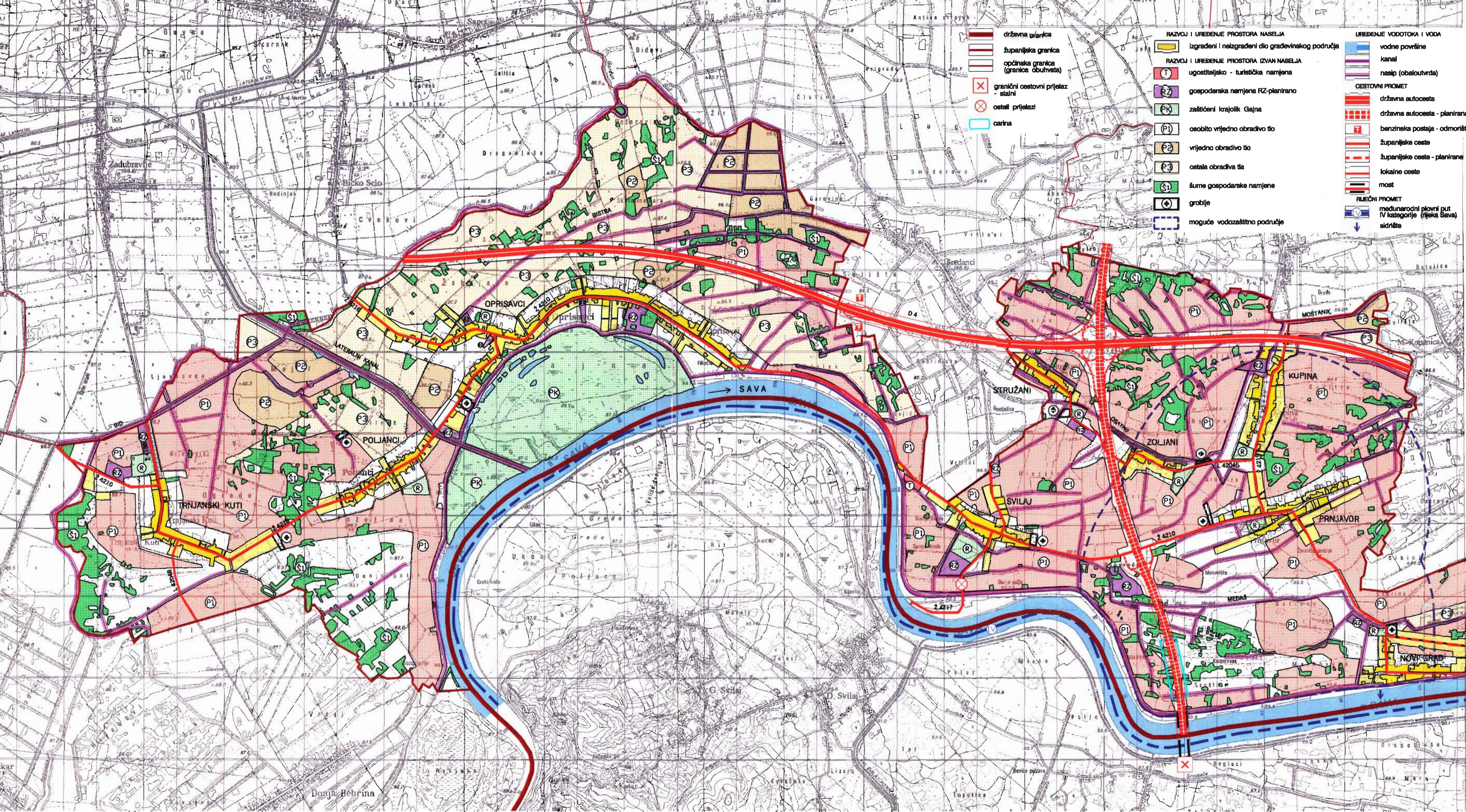
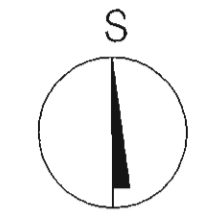
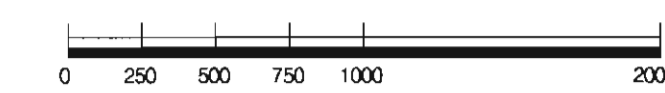


# PROSTORNI PLAN UREĐENJA OPĆINE OPRISAVCI



- RAZVOJ I UREĐENJE PROSTORA NASELJA**
- izgrađeni i neizgrađeni dio građevinskog područja
  - RAZVOJ I UREĐENJE PROSTORA IZVAN NASELJA
  - T ugoditeljsko - turistička namjena
  - RZ gospodarska namjena RZ-planirano
  - PK zaštićeni krajolik Gajna
  - P1 osobito vrijedno obradivo tlo
  - P2 vrijedno obradivo tlo
  - P3 ostala obradiva tla
  - S1 šume gospodarske namjene
  - G groblje
  - moguće vodozaštitno područje

- UREĐENJE VODOTOKA I VODA**
- vodne površine
  - kanal
  - nasip (obaloutvrda)
- CESTOVNI PROMET**
- državna autocesta
  - državna autocesta - planirana
  - benzinska postaja - odmoriste
  - županijske ceste
  - županijske ceste - planirane
  - lokalne ceste
  - most
- RJEČNI PROMET**
- međunarodni plovni put IV kategorije (rijeka Sava)
  - sidrišta

Županija: Brodsko-Posavska Općina: Oprisavci Naziv prostornog plana: <b>PROSTORNI PLAN UREĐENJA OPĆINE OPRISAVCI</b>	
<b>KORIŠTENJE I NAMJENA PROSTORA</b>	
Broj kartografskog prikaza: 1a Program mjera za unapređenje stanja u prostoru: "Službeni vjesnik Brodsko-posavske županije" Javna rasprava: 08. 04. 2002. Pečat tijela odgovorne za provođenje javne rasprave:	Mjerilo kartografskog prikaza: 1:25000 Odluka općinskog vijeća općine Oprisavci o dodjeljenju plana: "Službeni vjesnik Brodsko-posavske županije" 15/2003. Javni uvid održan: 10. 08. - 10. 09. 2002. Odgovorna osoba za provođenje javne rasprave: <b>FRANJO KLENUK</b>
Suglasnost na plan prema čl. 26b i 24 Zakona o prostornom uređenju (NN 153/94 i 68/98, 81/00 i 32/02): 1. Ministarstvo kulture - Uprava za zaštitu kulturne baštine - Konzervatorski otdjel u Osijeku: kl. 612-08/03-10/04 ur. broj: 532-10-3/1-03-07 kl. ur. broj: 2. Ministarstvo poljoprivrede i šumarstva: kl. 350-05/03-01/38 ur. broj: 2178-01-03-01-03-2 3. Ured državne uprave u Brodsko-posavskoj županiji, služba za prostorno uređenje, zaštitu okoliša, graditeljstvo i imovinsko-pravne poslove: kl. 350-05/03-01/38 ur. broj: 2178-01-03-01-03-2	
URBANISTIČKI ZAVOD GRADA ZAGREBA d.o.o. Pečat pravne osobe / tijela koje je izradilo plan: <b>URBANISTIČKI ZAVOD GRADA ZAGREBA d.o.o.</b> Koordinatni sustav: ETRS89, datum: 1989.	ZAGREB, Britanski trg 12 Odgovorna osoba: <b>Luka Šulentić</b> dipl. ing. arh. 1. Zoran Hebar dipl. ing. arh. 2. Marjan Crnković dipl. ing. geod. 3. Miroslav Šušter grad. teh. Predsjednik općinskog vijeća: <b>MUO ALASIĆ</b>
Stručni tim u izradi plana: Pečat projekta: Istovjetnost ovog prostornog plana s izvornikom ovjerava:	Pečat nadležnog tijela: