



0.1. GRANICE

-  GRAĐEVINSKO PODRUČJE - izgrađeni dio
-  GRAĐEVINSKO PODRUČJE - neizgrađeni dio

1. PROSTORI I POVRŠINE ZA RAZVOJ I UREĐENJE

1.1. RAZVOJ I UREĐENJE POVRŠINA

NASELJA

IZGRAĐENI DIO NEIZGRAĐENI DIO

-   NASELJE STALNOG STANOVANJA

1.2. RAZVOJ I UREĐENJE POVRŠINA IZVAN NASELJA

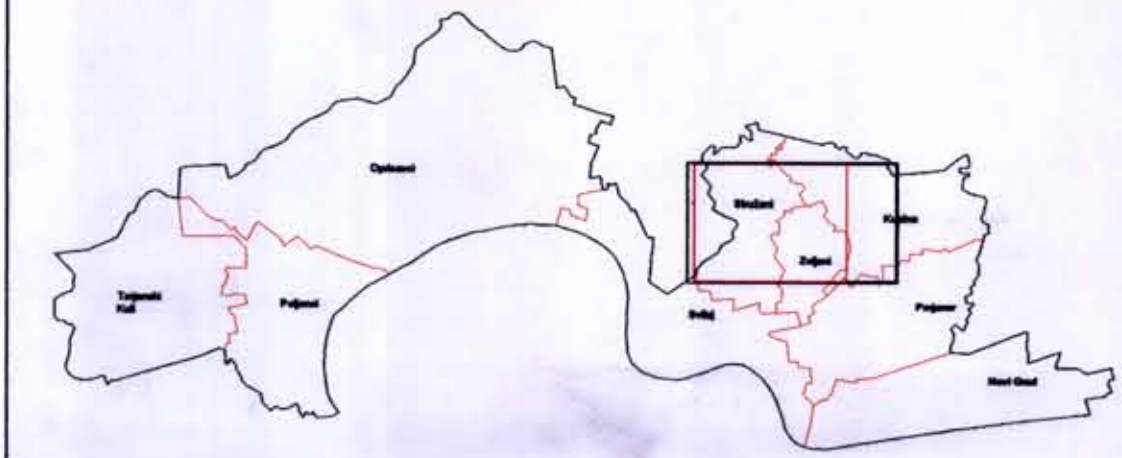
-  PROIZVODNO-POSLOVNA ZONA
-  R-SPORTSKO-REKREACIJSKA NAMJENA
-  GROBLJE

2. PROMET

3.1. CESTOVNI PROMET

- | POSTOJEĆE | PLANIRANO | |
|---|---|--------------------------------------|
|  |  | AUTOCESTA |
|  |  | OSTALE DRŽAVNE CESTE |
|  |  | ŽUPANIJSKA CESTA |
|  |  | LOKALNA CESTA |
|  |  | ZAŠTITNI KORIDOR GRANIČNOG PRIJELAZA |
|  |  | DENIVELIRANI PRIJELAZ |
|  |  | POVRŠINE INFRASTRUKTURNIH SUSTAVA |
|  |  | ZAŠTITNI KORIDOR PLANIRANIH CESTA |
|  |  | KANAL |

Čeoni cestarski prolaz "Svila"



REPUBLIKA HRVATSKA
BRODSKO-POSAVSKA ŽUPANIJA
OPĆINA OPRISAVCI

Naziv prostornog plana : **IZMJENA I DOPUNA PROSTORNOG PLANA UREĐENJA OPĆINE OPRISAVCI**

Naziv kartografskog prikaza : **GRANICE GRAĐEVINSKIH PODRUČJA-STRUŽANI**

Broj kartografskog prikaza : **5.5.** Mjerilo kartografskog prikaza : **1:5000**

Odluka o izradi izmjena i dopuna PPUO: Odluka predstavničkog tijela o donošenju plana (službeno glasilo):

Sl.vjesnik BPŽ 03/09; 11/09. Sl.vjesnik BPŽ 20/10.

Javni uvid / objava: Javni uvid održan Ponovljeni javni uvid održan od : 23.01.2010. od : 29.03.2010.

"Posavska Hrvatska", 15.01.2010.g. do : 07.02.2010. do : 07.04.2010.

Pečat tijela odgovornog za provođenje javne rasprave : Odgovorna osoba za provođenje javne rasprave : **Antun Jovičić**

(Ime, prezime i potpis)

Suglasnost na plan prema članku 94 i 98 Zakona o prostornom uređenju i gradnji ("NN" 76/07,38/09):	
Suglasnost Župana (klasa:350-05/10-01/22,urbroj:2178/1-15-10-2)	od 14.10.2010.
Ministarstvo poljoprivrede, ribarstva i ruralnog razvoja (klasa:350-02/10-01/254,urbroj:525-09-2-0375/10-2)	od 24.08.2010.
Ministarstvo kulture i konzervatorski odjel u Slav.Brodu (klasa:612-08/10-10/0011,urbroj:532-04-09/2-10-8)	od 04.08.2010.
Ministarstvo kulture, uprava zaštite prirode (klasa:612-07/09-49/0379,urbroj:532-08-03-01/3-10-13)	od 14.07.2010.
Hrvatska autocesta (broj: 45212-700-1329/10-GKS)	od 30.06.2010.
Ministarstvo unutarnjih poslova, policijska uprava Brodsko-posavska (broj:511-11-03-2/1-5345-10)	od 28.06.2010.
HEP-operator distribucijskog sustava d.o.o. (naš broj i znač:4010/00/4-4239 MO/TA)	
HAKOM (klasa:350-05/10-01/3768,urbroj:376-10/SP-10-2)	od 13.07.2010.
Brodsko-posavska županija, ŽUC (klasa:024-01/10-01/150,urbroj:2178/1-10-02-10-02)	od 21.07.2010.

Pravna osoba /tijelo koje je izradilo plan: Pečat pravne osobe koja je izradila plan: **Igor Čizmek, dipl.ing.arh.**



BRODSKO-POSAVSKA ŽUPANIJA
ZAVOD ZA PROSTORNO UREĐENJE
Slavonski Brod, Trg pobjede bb



ZAVOD ZA PROSTORNO UREĐENJE
BRODSKO-POSAVSKE ŽUPANIJE



Odgovorna osoba :
dipl.ing.arh.
Ovlašteni arhitekt
ZAVOD ZA PROSTORNO UREĐENJE
BRODSKO-POSAVSKE ŽUPANIJE
Igor Čizmek, dipl.ing.arh.
(Ime, prezime i potpis)

Odgovorni voditelj izrade plana : **Igor Čizmek, dipl.ing.arh.**

Stručni tim u izradi plana :

1. Blaženka Veselinović, dipl.ing.arh.	6. Mirko Strahinić, dipl.ing.stroj.
2. Husein Čamdžić, dipl.ing.prom.	7.
3. Zdravko Sandak, građ.tehn.	8.
4. Reza Brajković, arh. tehn.	9.
5. Vitomir Tišma, informatičar	

Pečat predstavničkog tijela : Predsjednik predstavničkog tijela **Matija Trepšić**

Istovjetnost ovog prostornog plana s izvornikom ovjerava : Pečat nadležnog tijela :