

0.1. GRANICE

- GRAĐEVINSKO PODRUČJE - izgrađeni dio
- GRAĐEVINSKO PODRUČJE - neizgrađeni dio

1. PROSTORI I POVRŠINE ZA RAZVOJ I UREĐENJE

1.1. RAZVOJ I UREĐENJE POVRŠINA

NASELJA

IZGRAĐENI DIO NEIZGRAĐENI DIO



NASELJE STALNOG STANOVANJA

1.2. RAZVOJ I UREĐENJE POVRŠINA IZVAN NASELJA



PROIZVODNO-POSLOVNA ZONA



R-SPORTSKO-REKREACIJSKA NAMJENA



GROBLJE


2. PROMET

3.1. CESTOVNI PROMET

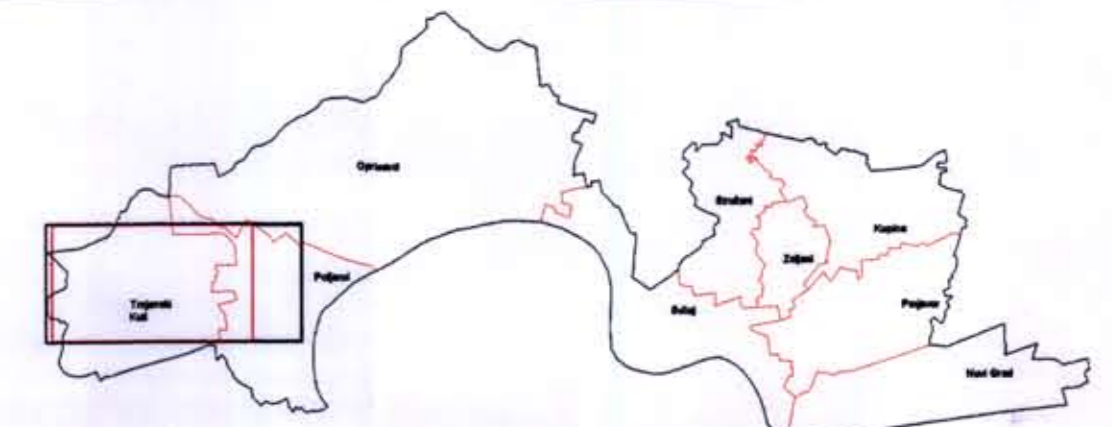
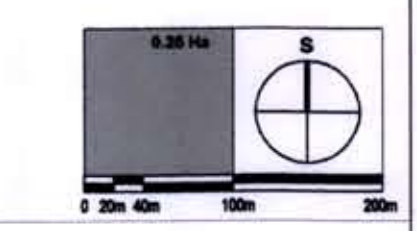
POSTOJEĆE PLANIRANO



ŽUPANIJSKA CESTA



LOKALNA CESTA



REPUBLIKA HRVATSKA
BRODSKO-POSAVSKA ŽUPANIJA
OPĆINA OPRISAVCI

Naziv prostornog plana :
IZMJENA I DOPUNA PROSTORNOG PLANA UREĐENJA OPĆINE OPRISAVCI

Naziv kartografskog prikaza :
GRANICE GRAĐEVINSKIH PODRUČJA-TRNJANSKI KUTI

Broj kartografskog prikaza : **5.1.** Mjerilo kartografskog prikaza : **1:5000**

Odluka o izradi izmjena i dopuna PPUO: Odluka predstavničkog tijela o donošenju plana (službeno glasilo):
Sl. vjesnik BPŽ 03/09; 11/09. **Sl. vjesnik BPŽ 20/10.**

Javni uvid / objava: Javni uvid održan Ponovljeni javni uvid održan
od : **23.01.2010.** od : **29.03.2010.**

"Posavska Hrvatska", 15.01.2010.g. do : **07.02.2010.** do : **07.04.2010.**

Pečat tijela odgovornog za provođenje javne rasprave :
Odgovorna osoba za provođenje javne rasprave :
Antun Jovičić
(ime, prezime i potpis)

Suglasnost na plan prema članku 94 i 98 Zakona o prostornom uređenju i gradnji ("NN" 76/07,38/09):
Suglasnost Župana (klasa:350-05/10-01/22,urbroj:2178/1-15-10-2) od 14.10.2010.
Ministarstvo poljoprivrede, ribarstva i ruralnog razvoja (klasa:350-02/10-01/254,urbroj:525-09-2-0375/10-2) od 24.08.2010.
Ministarstvo kulture i konzervatorski odjel u Slav.Brodu (klasa:812-08/10-10/0011,urbroj:532-04-09/2-10-8) od 04.08.2010.
Ministarstvo kulture ,uprava zaštite prirode (klasa:812-07/09-49/0379,urbroj:532-08-03-01/3-10-13) od 14.07.2010.
Hrvatska autoceste (broj: 45212-700-1329/10-GKS) od 30.08.2010.
Ministarstvo unutarnjih poslova,policajska uprava Brodsko-posavska (broj:511-11-03-2/1-5345-10) od 28.06.2010.
HEP-operator distribucijskog sustava d.o.o. (naš broj i znak:4010/00/4-4239 MO/TA) od 13.07.2010.
HAKOM (klasa:350-05/10-01/3788,urbroj:378-10/SP-10-2) od 21.07.2010.
Brodsko-posavska županija, ŽUC (klasa:024-01/10-01/150,urbroj:2178/1-10-02-10-02)

Pravna osoba /tijelo koje je izradilo plan: Pečat pravne osobe koja je izradila plan: Odgovorna osoba: **Igor Čizmek, dipl.ing.arh.**
(ime, prezime i potpis)



Odgovorni voditelj izrade plana : **Igor Čizmek, dipl.ing.arh.**

Stručni tim u izradi plana :
1. **Blaženka Veselinović, dipl.ing.arh.** 6. **Mirko Strahinić, dipl.ing.stroj.**
2. **Husein Čamdžić, dipl.ing.prom.** 7. _____
3. **Zdravko Sandak, grad.tehn.** 8. _____
4. **Reza Brajković, arh. tehn.** 9. _____
5. **Vitomir Tišma, informatičar**

Pečat predstavničkog tijela : Predsjednik predstavničkog tijela :
Matija Trepšić
(ime, prezime i potpis)

Istovjetnost ovog prostornog plana s izvornikom ovjerava : Pečat nadležnog tijela :
(ime, prezime i potpis)

