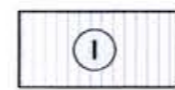


NEUREĐENO GRAĐEVINSKO PODRUČJE

**1. PROSTORI I POVRŠINE ZA RAZVOJ I UREĐENJE**

**1.2. RAZVOJ I UREĐENJE POVRŠINA IZVAN NASELJA**

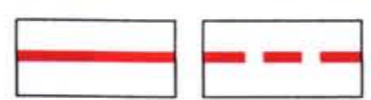


PROIZVODNO-POSLOVNA ZONA

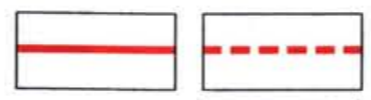
**2. PROMET**

**3.1. CESTOVNI PROMET**

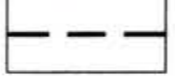
POSTOJEĆE PLANIRANO



OSTALE DRŽAVNE CESTE



ŽUPANIJSKA CESTA



GRANICA STUDIJE GRANIČNOG PRIJELAZA



DENIVELIRANI PRIJELAZ



POVRŠINE INFRASTRUKTURNIH SUSTAVA

Granični prijelaz  
"Svilaj"

REPUBLIKA HRVATSKA  
BRODSKO-POSAVSKA ŽUPANIJA  
OPĆINA OPRISAVCI

Naziv prostornog plana :

**PROSTORNI PLAN UREĐENJA OPĆINE OPRISAVCI  
USKLAĐENJE SA ZAKONOM O PROSTORNOM UREĐENJU (NN RH 153/13)**

Naziv kartografskog prikaza :

**GRANICE GRAĐEVINSKIH PODRUČJA-SVILAJ-RADNA ZONA**

Broj kartografskog prikaza :

**5.4.1.**

Mjerilo kartografskog prikaza :

**1:5000**

Odluka o izradi usklađenja PPUO:

**Sl.vjesnik BPŽ 22/14; od 12.11.2014.**

Odluka predstavničkog tijela o usklađenju plana (službeno glasilo):

**Sl.vjesnik BPŽ 23/14; od 04.12.2014.**

Javni uvid / objava: **Ne provodi se**

Javni uvid održan

od :  
do :

**Čl. 94 st.(1) Zakona o prostornom uređenju**

Pečat tijela odgovornog za provođenje javne rasprave :

Odgovorna osoba za provođenje javne rasprave :

( ime, prezime i potpis )

Mišljenje na plan prema članku 107 Zakona o prostornom uređenju ("NN" 153/13):

**NE IZDAJE SE PREMA ČL.107 ST.(4)**

Pravna osoba /tijelo koje je izradilo plan:



Slavonski Brod, Trg pobjede bb

Pečat pravne osobe koja je izradila plan:



Odgovorna osoba :

**IGOR ČIŽMEK**  
dipl.ing.arh.  
OVLASŦENI ARHITEKT  
A 1623

**Igor Čižmek, dipl.ing.arh.**

*I. Čižmek*  
( ime, prezime i potpis )

Odgovorni voditelj izrade plana :

**Igor Čižmek, dipl.ing.arh.**

Stručni tim u izradi plana :

1. **Blaženka Veselinović, dipl.ing.arh.** 6.

2. **Matej Badrov, mag.ing.aedif.** 7.

3. **Zdravko Sandak, građ.tehn.** 8.

4. **Reza Brajković, arh.tehn.** 9.

5.

Pečat predstavničkog tijela :



Predsjednik predstavničkog tijela :

**Franjo Klenuk**  
*Franjo Klenuk*  
( ime, prezime i potpis )

Istovjetnost ovog prostornog plana s izvornikom ovjerava :

Pečat nadležnog tijela :

( ime, prezime i potpis )