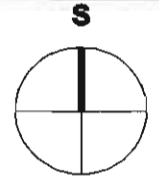




**PROSTORNI PLAN UREĐENJA
OPĆINE OKUČANI**







MJ. 1 : 5 000



-  GRAĐEVINSKO PODRUČJE NASELJA I IZDOJENI DIJELOVI NASELJA - IZGRAĐENI DIO
-  GRAĐEVINSKO PODRUČJE NASELJA I IZDOJENI DIJELOVI NASELJA - NEIZGRAĐENI DIO



BODEGRAJE

Naručilac: BRODSKO - POSAVSKA ŽUPANIJA OPĆINA OKUČANI		Plan izradio:  URBANISTIČKI INSTITUT HRVATSKE d.d. F. Petrića 4, 1000 Zagreb, tel. 01/4804 300, fax.01/4812 708	
Naslov prostornog plana: PROSTORNI PLAN UREĐENJA OPĆINE OKUČANI		Pečat: 	Direktor:  mr.sc.Nirpav Desper, dipl.ing.arh.
Naslov kartografskog prikaza: GRAĐEVINSKO PODRUČJE - BODEGRAJE		Broj kartografskog prikaza: 5.4.	Mjerna kartografskog prikaza: 1: 5 000
Program mjera za uređenje stanje u prostoru Brodsko- posavske županije: Službeni vjesnik Brodsko- posavske županije br. 12 18. lipnja 2002.		Odluka predstavničkog tijela o donošenju plana: Službeni vjesnik Brodsko- posavske županije br. 2003.	
Javna rasprava (datum objave): "POSAVSKA HRVATSKA" 21.08.2002.		Javni uvid odzrač: 01.07.2002. - 31.07.2002.	
Pečat župe Okučani Općina Okučani		Odgovorne osobe za provođenje javne rasprave:  Ivan, predstava i potpis	Pečat župe Okučani Općina Okučani
Bilješka na plan prijedloga, članak 24. Zakona o prostornom uređenju (u.N. br. 50/04, 69/06, 61/00, 52/02) broj suglasnosti: I/03-03-01/02		Pečat predstavničkog tijela:  Danijel Marušić Ivan, predstava i potpis	
KLASA: 800 - 02 / 03 - 01 / 02 UR. BROJ: 2178 - 01 - 08 - 08 - 03 - 03 - 02 DATUM: 17. VELJAČE 2003.		Pečat nadležnog tijela:  Ivan, predstava i potpis	