


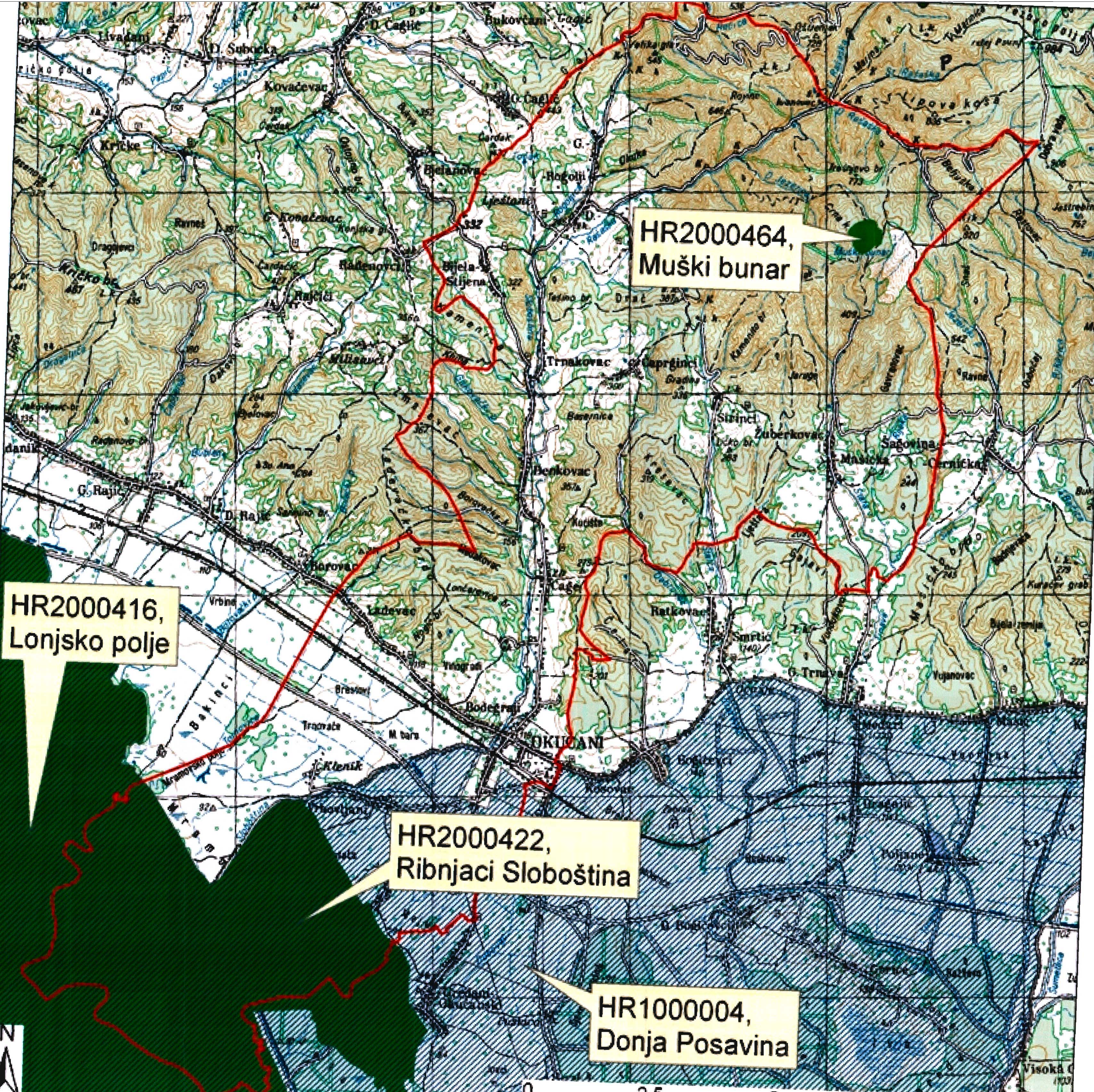


**IZMJENE I DOPUNE
PROSTORNOG PLANA UREĐENJA
OPĆINE
OKUČANI
4.1.B. UVJETI KORIŠTENJA I
ZAŠTITE PROSTORA I.
Karta ekološke mreže**

Mjerilo: 1 : 25 000
Broj ugovora: 03/2008

- GRANICE**
-  GRANICA OPĆINE
- PODRUČJA EKOLOŠKE MREŽE REPUBLIKE HRVATSKE**
-  PODRUČJA VAŽNA ZA DIVLJE SVJETLE I STANIŠTA
 -  MEĐUNARODNO VAŽNA PODRUČJA ZA PTICE



Županija: Općina:	BRODSKO-POSAVSKA ŽUPANIJA OPĆINA OKUČANI
Naziv prostornog plana: PROSTORNOG PLANA UREĐENJA OPĆINE OKUČANI	
Naziv kartografskog prikaza: UVJETI KORIŠTENJA I ZAŠTITE PROSTORA I. Karta ekološke mreže	
Broj kartografskog prikaza:	4.1.B. Mjerilo kartografskog prikaza: 1 : 25000
Oslova o izradi plana: Javna rasprava: Povrat lista odgovora:	Oslova predstavničkog tijela o donošenju plana: Javna rasprava: Odgovorna osoba i provoditelj javne rasprave: ACA VIDIKOVIĆ
Suglasnost na plan predlaže: 08. Zastupnik u prostornom uređenju (" Narodne novine " br. 76/07.) Broj suglasnosti: 2008/00015 Datum: 16.03.2008.	
Prava osoba/tijelo koje je izradilo plan: ZAVOD ZA PROSTORNO PLANIRANJE d.d. OSUJEK	Pravna osoba koja je izradila plan: ZAVOD ZA PROSTORNO PLANIRANJE d.d. OSUJEK Direktor: KIRILOŠKI LUPČIĆ dpt. ing. arh.
Odgovorni voditelj: Zupanja Tucaković	ZAVOD ZA PROSTORNO PLANIRANJE d.d. OSUJEK ZAVOD ZA PROSTORNO PLANIRANJE d.d. OSUJEK
Stručni tim u izradi plana: 1. ZVONIMIR TUČAKOVIĆ dpt. ing. arh. 2. VLAĐO BUDINIĆ dpt. ing. grad. 3. MIROKO STRAŠINIĆ dpt. ing. arh. 4. STjepan STAVIČIĆ dpt. ing. kult. bašt. 5. IVICA BLAGOVIĆ dpt. ing. arh. 6. ZDRAVKO OREŠKOVIĆ dpt. ing. pom. 7. STOJAN STOKOVIĆ dpt. ing. arh. 8. dr. sc. STjepan BERNAVIN, dpt. vec. 9. IVANA RABLOVIĆ, grad. inž. arh. 10. 11. 12. 13. 14.	
Pravnik predstavničkog tijela: Ivica Pivac	Pravnik predstavničkog tijela: Ivica Pivac
Izjavu istinitosti ovog prostornog plana potvrđuje odgovarajuće: Pravnik nadležnog tijela:	
ZAVOD ZA PROSTORNO PLANIRANJE d.d. OSUJEK 31000 OSUJEK TEL: 021225-150 FAX: 021211-488 E-MAIL: zop@osujek.hr	