

PROSTORI / POVRŠINE ZA RAZVOJ I UREĐENJE

GRAĐEVINSKO PODRUČJE NASELJA

GRANICA GRAĐEVINSKOG PODRUČJA NASELJA

MJEŠOVITA (PREVLADAJUĆA) NAMJENA


izgrađeno neizgrađeno



GRAĐEVINSKO PODRUČJE

ISKLJUČIVA (OSNOVNA) NAMJENA

postojeće planirane



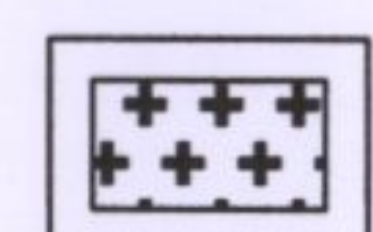
PROMETNE POVRŠINE

IZDVOJENO GRAĐEVINSKO PODRUČJE IZVAN NASELJA

GRANICA IZDVOJENOG GRAĐEVINSKOG PODRUČJA IZVAN NASELJA

ISKLJUČIVA (OSNOVNA) NAMJENA

izgrađeno neizgrađeno

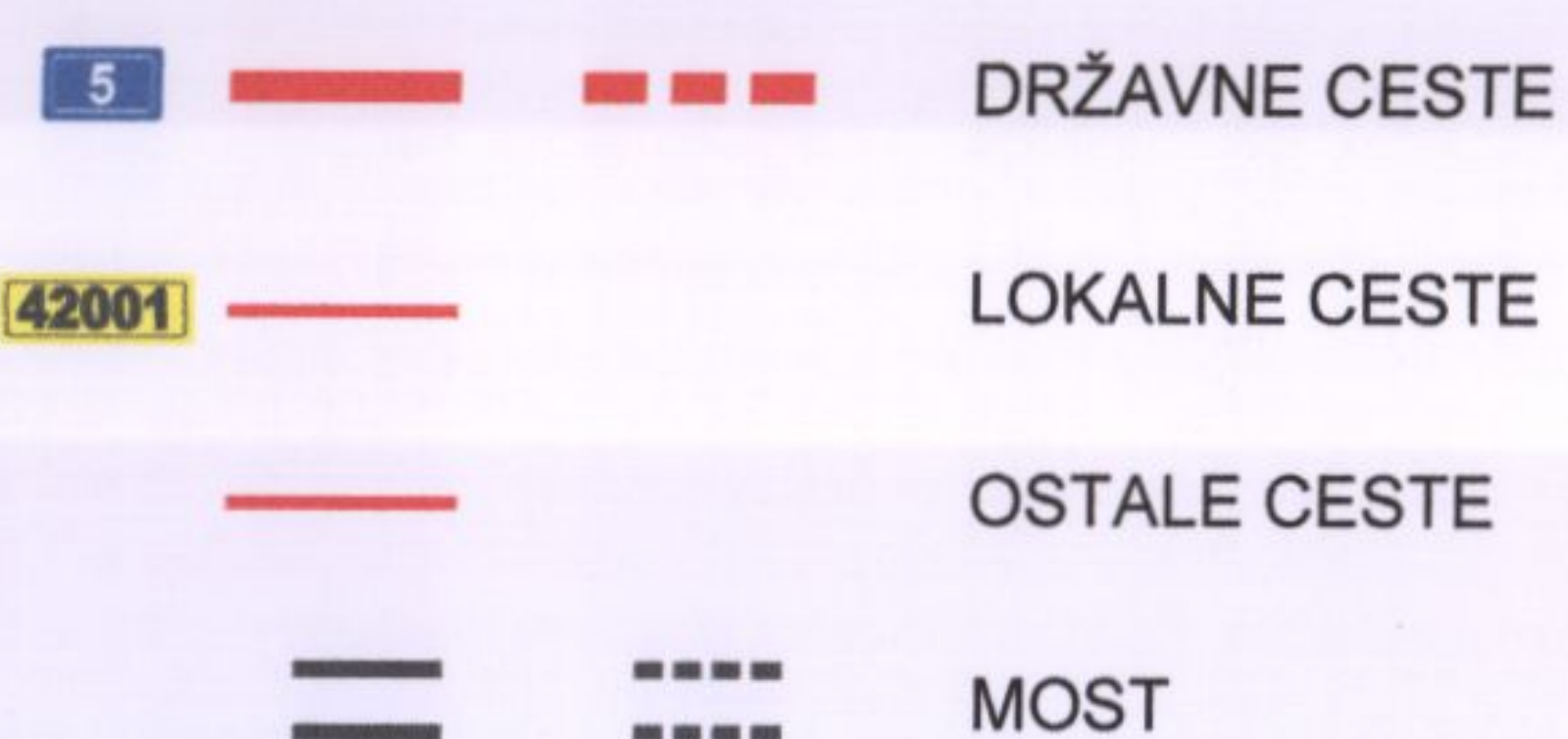


GROBLJE

PROMET

CESTOVNI PROMET

postojeće planirane



DRŽAVNE CESTE

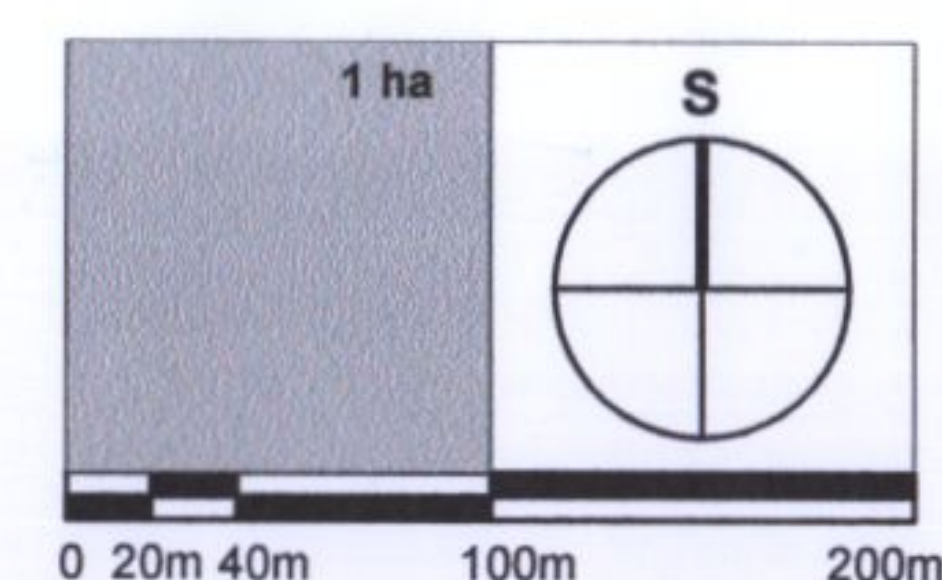
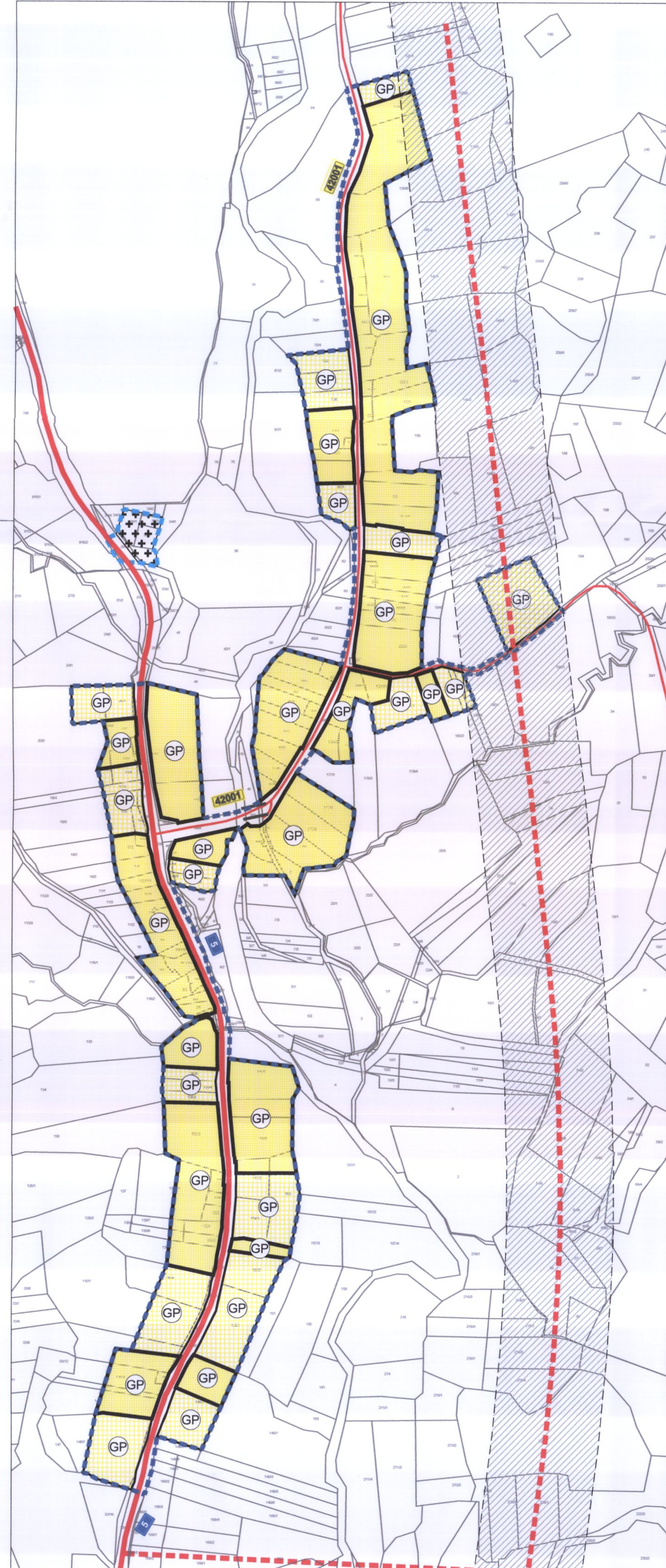
LOKALNE CESTE

OSTALE CESTE

MOST

POSEBNI UVJETI KORIŠTENJA

ZAŠTITNI POJAS INFRASTRUKTURE



REPUBLIKA HRVATSKA BRODSKO-POSAVSKA ŽUPANIJA OPĆINA OKUČANI										
Naziv prostornog plana: 3. IZMJENE I DOPUNE PROSTORNOG PLANA UREĐENJA OPĆINE OKUČANI										
Naziv kartografskog prikaza: GRAĐEVINSKO PODRUČJE TRNAKOVAC										
Broj kartografskog prikaza: 4.14.	Mjerilo kartografskog prikaza: 1:5000									
Odluka o izradi Izmjena i dopuna Plana: "Službeni vjesnik Brodsko-posavske županije", br. 19/22. od 15.6.2022.	Odluka predstavničkog tijela o donošenju Plana: "Službeni vjesnik Brodsko-posavske županije", br. 29/24. od 9.9.2024.									
Javna rasprava: Glas Slavonije, 25.6.2024.	Javni uvid održan od: 1.7.2024. do: 15.7.2024.									
Pečat tijela odgovornog za provođenje javne rasprave:	Odgovorna osoba za provođenje javne rasprave: Marina Jurjević, dipl. iur., pročelnica									
Mišljenja na Plan prema čl. 101. Zakona o prostornom uređenju ("Narodne novine", br. 153/13., 65/17., 114/18., 39/19., 98/19. i 67/23.): - HAKOM (Klasa: 350-05/22-01/255, Urbroj: 376-05-3-24-04 od 03.07.2024. od 3.7.2024.) - HŽ infrastruktura, Sektor za razvoj, pripremu i provedbu investicija EU fondova (Broj i znak: 4618/24. 1.3.1./N.M od 3.7.2024.) - Županijska uprava za ceste Brodsko-posavske županije (Klasa: 340-01/24-01/110, Urbroj: 2178-1-38-02/2-24-2 od 27.6.2024 od 5.7.2024.) - Ministarstvo kulture i medija, Konzervatorski odjel u Slavonskom Brodu (Klasa: 612-08/24-10/0291, Urbroj: 532-05-02-03/4-24-4 od 8.7.2024.)										
Mišljenje na Plan prema čl. 107. Zakona o prostornom uređenju nije potrebno sukladno čl. 107. st. 4. Zakona										
Pravna osoba koja je izradila Plan: BRODSKO POSAVSKA ŽUPANIJA ZAVOD ZA PROSTORNO UREĐENJE Slavonski Brod, Trg pobjede 26a	Pečat pravne osobe koja je izradila Plan: 	Odgovorna osoba: Matej Badrov, mag. ing. aedif.								
Odgovorni voditelj izrade Plana: Blaženka Veselinović, dipl. ing. arh.										
Stručni tim u izradi Plana: <table border="0"><tr><td>1. Blaženka Veselinović, dipl. ing. arh.</td><td>5. Ivan Rajković, dipl. iur.</td></tr><tr><td>2. Matej Badrov, mag. ing. aedif.</td><td>6. Zdravko Sandak, građ. tehn.</td></tr><tr><td>3. Veronika Galović, mag. ing. arch.</td><td>7. prof. dr. sc. Marinko Stojkov, dipl. ing. el.</td></tr><tr><td>4. Dominik Miščančuk, mag. geogr.</td><td>8.</td></tr></table>			1. Blaženka Veselinović, dipl. ing. arh.	5. Ivan Rajković, dipl. iur.	2. Matej Badrov, mag. ing. aedif.	6. Zdravko Sandak, građ. tehn.	3. Veronika Galović, mag. ing. arch.	7. prof. dr. sc. Marinko Stojkov, dipl. ing. el.	4. Dominik Miščančuk, mag. geogr.	8.
1. Blaženka Veselinović, dipl. ing. arh.	5. Ivan Rajković, dipl. iur.									
2. Matej Badrov, mag. ing. aedif.	6. Zdravko Sandak, građ. tehn.									
3. Veronika Galović, mag. ing. arch.	7. prof. dr. sc. Marinko Stojkov, dipl. ing. el.									
4. Dominik Miščančuk, mag. geogr.	8.									
Pečat predstavničkog tijela: 		Predsjednik predstavničkog tijela: Ivica Pivac								
Istovjetnost ovog prostornog plana s izvornikom ovjerava:		Pečat nadležnog tijela:								