

**PROSTORI / POVRŠINE ZA RAZVOJ I UREĐENJE**

**GRAĐEVINSKO PODRUČJE NASELJA**

GRANICA GRAĐEVINSKOG PODRUČJA NASELJA

**MJEŠOVITA (PREVLADAJUĆA) NAMJENA**

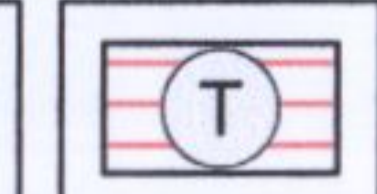
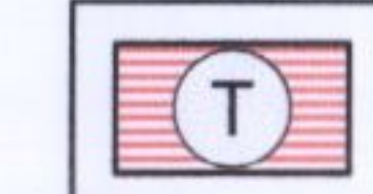
izgrađeno neizgrađeno




GRAĐEVINSKO PODRUČJE

**ISKLJUČIVA (OSNOVNA) NAMJENA**

izgrađeno neizgrađeno



UGOSTITELJSKO-TURISTIČKA NAMJENA



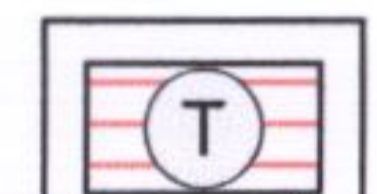
PROMETNE POVRŠINE

**IZDVOJENO GRAĐEVINSKO PODRUČJE IZVAN NASELJA**

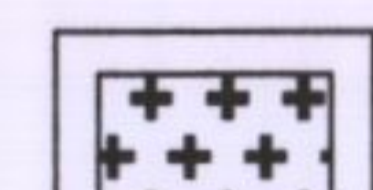
GRANICA IZDVOJENOG GRAĐEVINSKOG PODRUČJA IZVAN NASELJA

**ISKLJUČIVA (OSNOVNA) NAMJENA**


izgrađeno neizgrađeno



UGOSTITELJSKO-TURISTIČKA NAMJENA



GROBLJE



PROMETNE POVRŠINE

**PROMET**

**CESTOVNI PROMET**

postojeća

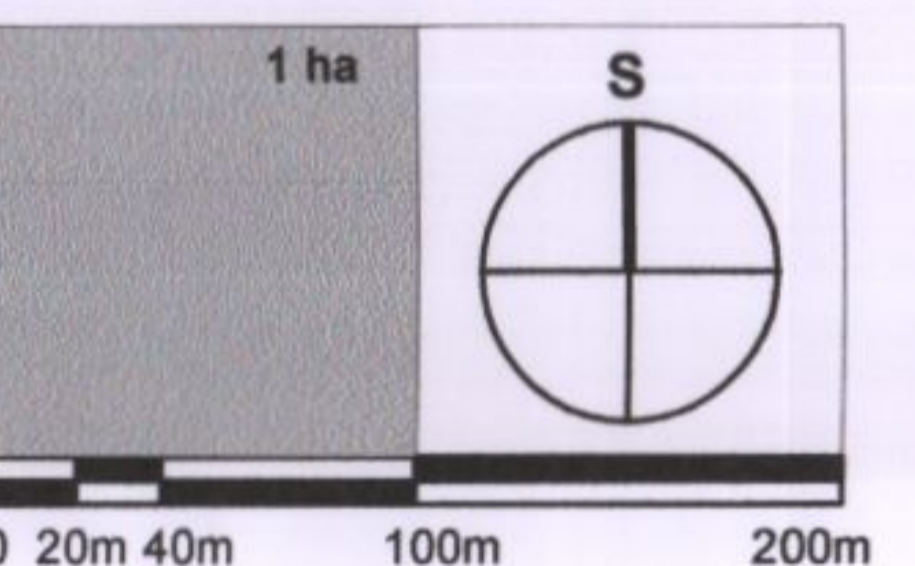
42095



LOKALNE CESTE



OSTALE CESTE



REPUBLIKA HRVATSKA

HR-ISPU-PPGO-02992-R04-GP-1-C

BRODSKO-POSAVSKA ŽUPANIJA

OPĆINA OKUČANI

Naziv prostornog plana:

3. IZMJENE I DOPUNE PROSTORNOG PLANA UREĐENJA OPĆINE OKUČANI

Naziv kartografskog prikaza:

GRAĐEVINSKA PODRUČJA ŠAGOVINA MAŠIČKA I ŽUBERKOVAC

Broj kartografskog prikaza:

4.12.

Mjerilo kartografskog prikaza:

1:5000

Odluka o izradi Izmjena i dopuna Plana:  
"Službeni vjesnik Brodsko-posavske županije",  
br. 19/22. od 15.6.2022.

Odluka predstavničkog tijela o donošenju Plana:  
"Službeni vjesnik Brodsko-posavske županije",  
br. 29/24. od 9.9.2024.

Javna rasprava:

Glas Slavonije, 25.6.2024.

Javni uvid održan:

od: 1.7.2024.  
do: 15.7.2024.

Pečat tijela odgovornog za provođenje javne rasprave:



Odgovorna osoba za provođenje javne rasprave:

*Handwritten signature*

Marina Jurjević, dipl. iur., pročelnica

Mišljenja na Plan prema čl. 101. Zakona o prostornom uređenju ("Narodne novine", br. 153/13., 65/17., 114/18., 39/19., 98/19., 167/23.):

- HAKOM (Klasa: 350-05/22-01/255, Urbroj: 376-05-3-24-04 od 03.07.2024. od 3.7.2024.)
- HŽ Infrastruktura, Sektor za razvoj, pripremu i provedbu investicija EU fondova (Broj i znak: 4618/24. 1.3.1./ N.M od 3.7.2024.)
- Županijska uprava za ceste Brodsko-posavske županije (Klasa: 340-01/24-01/110, Urbroj: 2178-1-38-02/2-24-2 od 27.6.2024 od 5.7.2024.)
- Ministarstvo kulture i medija, Konzervatorski odjel u Slavonskom Brodu (Klasa: 612-08/24-10/0291, Urbroj: 532-05-02-03/4-24-4 od 8.7.2024.)

Mišljenje na Plan prema čl. 107. Zakona o prostornom uređenju nije potrebno sukladno čl. 107. st. 4. Zakona

Pravna osoba koja je izradila Plan:



Slavonski Brod, Trg pobjede 26a

Pečat pravne osobe koja je izradila Plan:



Odgovorna osoba:

*Handwritten signature*  
Matej Badrov, mag. ing. aedif.

Odgovorni voditelj izrade Plana:

Blaženka Veselinović, dipl. ing. arh.

Stručni tim u izradi Plana:

1. Blaženka Veselinović, dipl. ing. arh.
2. Matej Badrov, mag. ing. aedif.
3. Veronika Galović, mag. ing. arch.
4. Dominik Miščančuk, mag. geogr.

5. Ivan Rajković, dipl. iur.
6. Zdravko Sandak, građ. teh.
7. prof. dr. sc. Marinko Stojkov, dipl. ing. el.
- 8.

Pečat predstavničkog tijela:



Predsjednik predstavničkog tijela:

*Handwritten signature*  
Ivica Pivac

Istovjetnost ovog prostornog plana s izvornikom ovjerava:

Pečat nadležnog tijela: