

PROSTORI / POVRŠINE ZA RAZVOJ I UREĐENJE

GRAĐEVINSKO PODRUČJE NASELJA, IZDVOJENI DIO GRAĐEVINSKOG PODRUČJA NASELJA

----- GRANICA GRAĐEVINSKOG PODRUČJA NASELJA
I IZDVOJENOG DIJELA GRAĐEVINSKOG PODRUČJA NASELJA

MJEŠOVITA (PREVLADAJUĆA) NAMJENA


izgrađeno



GRAĐEVINSKO PODRUČJE

ISKLJUČIVA (OSNOVNA) NAMJENA

postojeće planirane



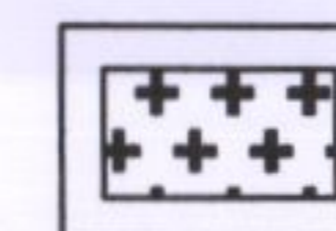
PROMETNE POVRŠINE

IZDVOJENO GRAĐEVINSKO PODRUČJE IZVAN NASELJA

----- GRANICA IZDVOJENOG GRAĐEVINSKOG PODRUČJA IZVAN NASELJA

ISKLJUČIVA (OSNOVNA) NAMJENA

izgrađeno



GROBLJE

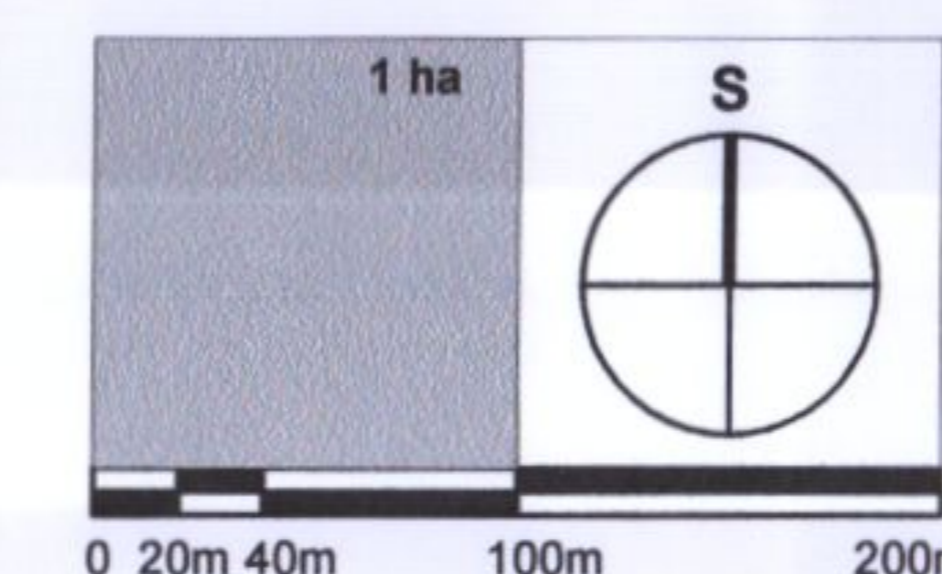
PROMET








CESTOVNI PROMET

postojeće



OSTALE CESTE



| | | |
|---|---|--|
| REPUBLIKA HRVATSKA BRODSKO-POSAVSKA ŽUPANIJA OPĆINA OKUČANI | | HR-ISPU-PPGO-02992-R04-GP-1-B |
| Naziv prostornog plana: 3. IZMJENE I DOPUNE PROSTORNOG PLANA UREĐENJA OPĆINE OKUČANI | | |
| Naziv kartografskog prikaza: GRAĐEVINSKO PODRUČJE LJEŠTANI | | |
| Broj kartografskog prikaza: 4.11. | Mjerilo kartografskog prikaza: 1:5000 | |
| Odluka o izradi Izmjena i dopuna Plana: "Službeni vjesnik Brodsko-posavske županije", br. 19/22. od 15.6.2022. | | Odluka predstavničkog tijela o donošenju Plana: "Službeni vjesnik Brodsko-posavske županije", br. 29/24. od 9.9.2024. |
| Javna rasprava: Glas Slavonije, 25.6.2024. | | Javni uvid održan od: 1.7.2024. do: 15.7.2024. |
| Pečat tijela odgovornog za provođenje javne rasprave:  | | Odgovorna osoba za provođenje javne rasprave:  Marina Jurjević, dipl. iur., pročelnica |
| Mišljenja na Plan prema čl. 101. Zakona o prostornom uređenju ("Narodne novine", br. 153/13., 65/17., 114/18., 39/19., 98/19. i 67/23.): - HAKOM (Klasa: 350-05/22-01/255, Urbroj: 376-05-3-24-04 od 03.07.2024. od 3.7.2024.) - HŽ infrastruktura, Sektor za razvoj, pripremu i provedbu investicija EU fondova (Broj i znak: 4618/24. 1.3.1./ N.M od 3.7.2024.) - Županijska uprava za ceste Brodsko-posavske županije (Klasa: 340-01/24-01/110, Urbroj: 2178-1-38-02/2-24-2 od 27.6.2024 od 5.7.2024.) - Ministarstvo kulture i medija, Konzervatorski odjel u Slavonskom Brodu (Klasa: 612-08/24-10/0291, Urbroj: 532-05-02-03/4-24-4 od 8.7.2024.) | | |
| Mišljenje na Plan prema čl. 107. Zakona o prostornom uređenju nije potrebno sukladno čl. 107. st. 4. Zakona | | |
| Pravna osoba koja je izradila Plan:  Slavonski Brod, Trg pobjede 26a | Pečat pravne osobe koja je izradila Plan:  | Odgovorna osoba:  Matej Badrov, mag. ing. aedif. |
| Odgovorni voditelj izrade Plana: Blaženka Veselinović, dipl. ing. arh. | | |
| Stručni tim u izradi Plana: 1. Blaženka Veselinović, dipl. ing. arh. 2. Matej Badrov, mag. ing. aedif. 3. Veronika Galović, mag. ing. arch. 4. Dominik Miščančuk, mag. geogr. 5. Ivan Rajković, dipl. iur. 6. Zdravko Sandak, građ. tehn. 7. prof. dr. sc. Marinko Stojkov, dipl. ing. el. 8. | | |
| Pečat predstavničkog tijela:  | | Predsjednik predstavničkog tijela:  Ivica Pivac |
| Istovjetnost ovog prostornog plana s izvornikom ovjerava: | | Pečat nadležnog tijela: |