






LEGENDA

RAZVOJ I UREĐENJE NASELJA

POSTOJEĆE/PLANIRANO

-  STAMBENA NAMJENA
-  GOSPODARSKA NAMJENA-PROIZVODNA
-  SAKRALNA GRAĐEVINA
-  VODOTOK
-  CESTA

PROSTORNI PLAN UREĐENJA OPĆINE NOVA KAPELA 4. GRAĐEVINSKA PODRUČJA NASELJA 4.5. DONJI LIPOVAC

MJ 1:5 000		UZGZ S
1ha		
0 50 100 500 m		
Općina: NOVA KAPELA		
Naziv prostornog plana: PROSTORNI PLAN UREĐENJA OPĆINE NOVA KAPELA		
Naziv kartografskog prikaza: GRAĐEVINSKA PODRUČJA NASELJA 4.5. DONJI LIPOVAC		
Broj kartografskog prikaza: 14	Mjerilo kartografskog prikaza: 1:25000	
Program mjera za unapređenje stanja u prostoru: "Službeni vjesnik Brodsko-posavske županije" 1.10.2004.		Odluka predstavničkog tijela o donošenju plana: 06. 09. 2006.
Javna rasprava: 1.10.2004.	Javni uvid održan: 6.09. - 6.10.2004.	
Pečat tijela odgovornog za provođenje javne rasprave:	Odgovorna osoba za provođenje javne rasprave: 	
Suglasnost na plan prema čl.26b.i 24 Zakona o prostornom uređenju (NN br.30/94, 68/98, 68/99, 100/04)		
<ol style="list-style-type: none"> Ministarstvo poljoprivrede, šumarstva i vodnog gospodarstva Klasa:350-02/06-01/9, Ur.broj: 525-09.V.B.M./06-02, Zagreb 27.07.2006. Ministarstvo poljoprivrede, šumarstva i vodnog gospodarstva Klasa:350-02/06-01/27, Ur.broj: 525-03-06-02, Zagreb 17.07.2006. Ured državne uprave u Brodsko-posavskoj županiji, Pododsjek za gospodarstvo, Ispostava Nova Gradiška Klasa:350-02/06-01/01, Ur.broj: 2178-01-06-02-06-2, Nova Gradiška 24.05.2006. Ured državne uprave u Brodsko-posavskoj županiji, Služba za prostorno uređenje, zaštitu okoliša graditeljstvo i imovinsko-pravne poslove, Ispostava Nova Gradiška Klasa:350-05/06-03/01, Ur.broj: 2178-01-06-03-06-3, Nova Gradiška 12.05.2006. Uprava za zaštitu kulturne baštine, Konzervatorski odjel u Osijeku Klasa:612-08/06-01-03/1002, Ur.broj: 532-04-09/1-06-05, Osijek 07.03.2006. 		
Pravna osoba / tijelo koje je izradilo plan: URBANISTIČKI ZAVOD GRADA ZAGREBA d.o.o. ZAGREB, Britanski trg 12 U suradnji sa: ZAVODOM ZA PROSTORNO UREĐENJE BRODSKO-POSAVSKE ŽUPANIJE		
Pečat pravne osobe / tijela koje je izradilo plan: 		Direktor u Urbanističkom zavodu grada Zagreba: Luka Šulentić dipl. ing. arh. 
		Ravnatelj Zavoda za prostorno uređenje Brodsko-posavske županije: Igor Čizmek dipl. ing. arh. 
Koordinator plana: Zoran Hebar dipl. ing. arh.		Zoran Hebar dipl. ing. arh. 
Stručni tim u izradi plana:		
<ol style="list-style-type: none"> Zoran Hebar dipl. ing. arh. Marijan Crnković dipl. ing. geo. Igor Čizmek dipl. ing. arh. 		<ol style="list-style-type: none"> Ivan Kapović aps. arh. Ana Rajčević dipl. ing. mat. Jasna Mušički građ. teh. Zdravko Sandak građ. teh.
Pečat predstavničkog tijela: 		Predsjednik predstavničkog tijela: Josip Benić 
ovjerava:		Pečat nadležnog tijela: 
Istovjetnost ovog prostornog plana s izvornikom		