





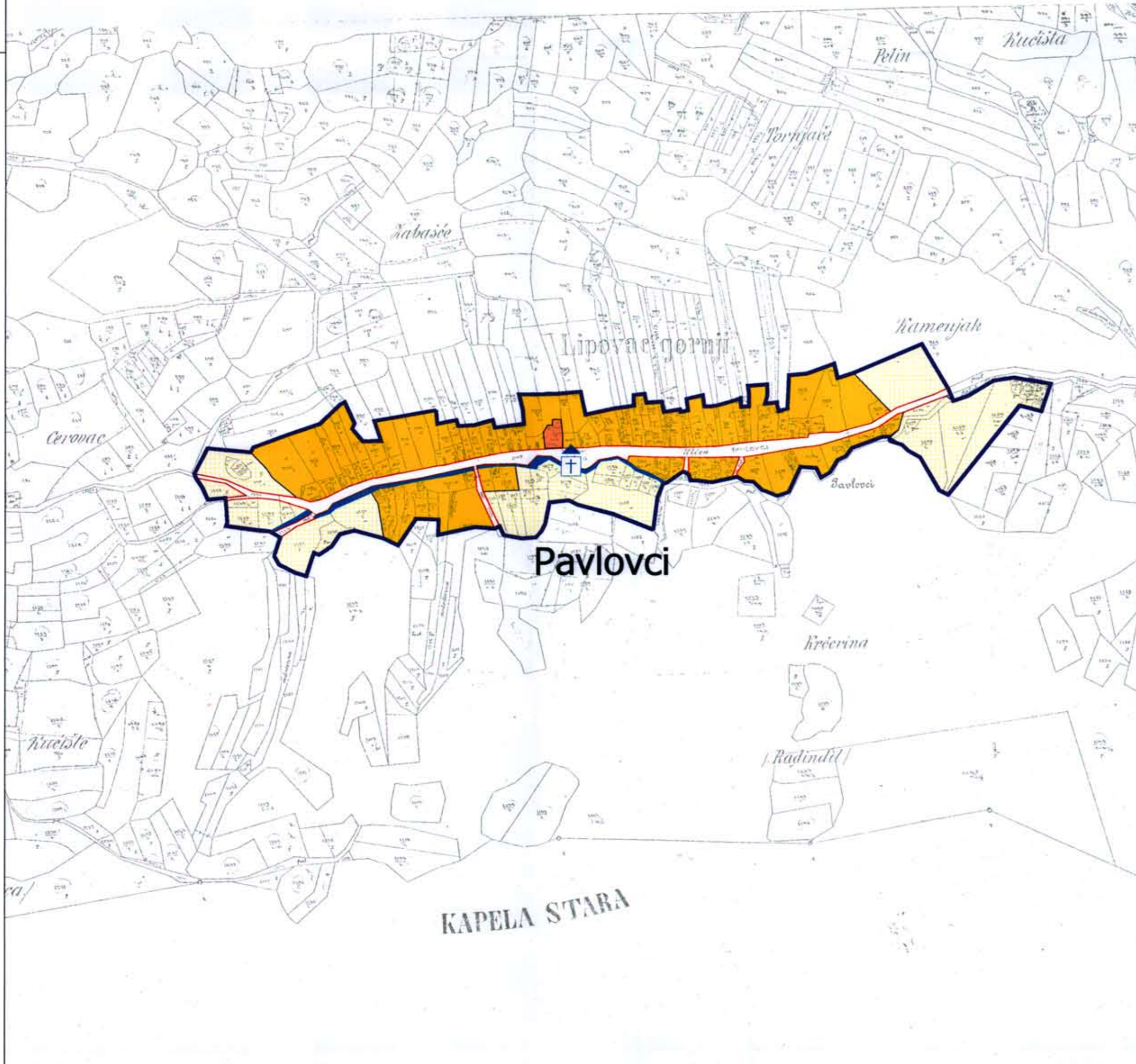


LEGENDA

RAZVOJ I UREĐENJE NASELJA

POSTOJEĆE/PLANIRANO

-   STAMBENA NAMJENA
-  JAVNA I DRUŠTVENA NAMJENA
-  SAKRALNA GRAĐEVINA
-  VODOTOK
-  CESTA



PROSTORNI PLAN UREĐENJA OPĆINE NOVA KAPELA 4. GRAĐEVINSKA PODRUČJA NASELJA

4.1. PAVLOVCI

MJ 1:5 000		UZGZ S
1ha		
0 50 100 500 m		
Općina: NOVA KAPELA		
Naziv prostornog plana: PROSTORNI PLAN UREĐENJA OPĆINE NOVA KAPELA		
Naziv kartografskog prikaza: GRAĐEVINSKA PODRUČJA NASELJA 4.1. PAVLOVCI		
Broj kartografskog prikaza: 10	Mjerilo kartografskog prikaza: 1:25000	
Program mjera za unapređenje stanja u prostoru "Službeni vjesnik Brodsko-posavske županije" 4.10.2006.		Odluka predstavničkog tijela o donošenju plana: 06.09.2006.
Javna rasprava: 4.10.2006.		Javni uvid održan: 6.09. - 6.10.2004.
Pečat tijela odgovornog za provođenje javne rasprave:		Odgovorna osoba za provođenje javne rasprave: 
Suglasnost na plan prema čl.26b. i 24 Zakona o prostornom uređenju (NN br.30/94, 68/98, 68/99, 100/04)		
<ol style="list-style-type: none"> Ministarstvo poljoprivrede, šumarstva i vodnog gospodarstva Klasa:350-02/06-01/9, Ur.broj: 525-09.V.B.M./06-02, Zagreb 27.07.2006. Ministarstvo poljoprivrede, šumarstva i vodnog gospodarstva Klasa:350-02/06-01/27, Ur.broj: 525-03-06-02, Zagreb 17.07.2006. Ured državne uprave u Brodsko-posavskoj županiji, Pododsjek za gospodarstvo, Ispostava Nova Gradiška Klasa:350-02/06-01/01, Ur.broj: 2178-01-06-02-06-2, Nova Gradiška 24.05.2006. Ured državne uprave u Brodsko-posavskoj županiji, Služba za prostorno uređenje, zaštitu okoliša graditeljstvo i imovinsko-pravne poslove, Ispostava Nova Gradiška Klasa:350-05/06-03/01, Ur.broj: 2178-01-06-03-06-3, Nova Gradiška 12.05.2006. Uprava za zaštitu kulturne baštine, Konzervatorski odjel u Osijeku Klasa:612-08/06-01-03/1002, Ur.broj: 532-04-09/1-06-05, Osijek 07.03.2006. 		
Pravna osoba / tijelo koje je izradilo plan: URBANISTIČKI ZAVOD GRADA ZAGREBA d.o.o. ZAGREB, Britanski trg 12		
U suradnji sa: ZAVODOM ZA PROSTORNO UREĐENJE BRODSKO-POSAVSKE ŽUPANIJE		
Pečat pravne osobe / tijela koje je izradilo plan: URBANISTIČKI ZAVOD grada ZAGREBA d.o.o. ZAGREB		Direktor u Urbanističkom zavodu grada Zagreba:  Ljiljana Suletić dipl. ing. arh. Najviši Zavoda za prostorno uređenje Brodsko-posavske županije:  Igor Čizmek dipl. ing. arh.
Koordinator plana: Zoran Hebar dipl. ing. arh. Zoran Hebar dipl. ing. arh. Ovlašteni arhitekt Urbanistički zavod grada Zagreba - Zagreb		
Stručni tim u izradi plana: <ol style="list-style-type: none"> Zoran Hebar dipl. ing. arh. Marijan Crnković dipl. ing. geo. Igor Čizmek dipl. ing. arh. Ivan Kapović dipl. ing. arh. Ana Rajčević dipl. ing. mabr. 2004 Jasna Mušički građ. teh. Zdravko Sandak građ. teh.. 		
Pečat predstavničkog tijela:		Predsjednik predstavničkog tijela: 
ovjerava:		Josip Benić 
Istovjetnost ovog prostornog plana s izvornikom		Pečat nadležnog tijela: