




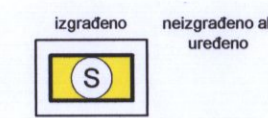
0. GRANICE



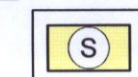
GRANICA GRAĐEVINSKOG PODRUČJA NASELJA I IZDVOJENOG DIJELA GRAĐEVINSKOG PODRUČJA NASELJA

GRANICA IZDVOJENOG GRAĐEVINSKOG PODRUČJA IZVAN NASELJA

1. RAZVOJ I UREĐENJE POVRŠINA NASELJA



STAMBENA NAMJENA (IZGRAĐENI DIO)




STAMBENA NAMJENA (NEIZGRAĐENI ALI UREĐENI DIO)



JAVNA I DRUŠTVENA NAMJENA (IZGRAĐENI DIO)



GOSPODARSKA NAMJENA - PROIZVODNO-POSLOVNA (IZGRAĐENI DIO)



PROMETNA POVRŠINA UNUTAR GRAĐEVINSKOG PODRUČJA

2. IZDVOJENO GRAĐEVINSKO PODRUČJE IZVAN NASELJA



GOSPODARSKA NAMJENA - PROIZVODNO-POSLOVNA (IZGRAĐENI DIO)




STOČNO GROBLJE (IZGRAĐENI DIO)


3. PROMET

3.1. CESTOVNI PROMET


postojeće planirano




DRŽAVNA AUTOCESTA




ŽUPANIJSKA CESTA




LOKALNE CESTE



OSTALE ULICE



KRIŽANJE U DVIJE RAZINE



4. PODRUČJA POSEBNIH OGRANIČENJA U KORIŠTENJU

ZAŠTITNI KORIDOR

Županija: BRODSKO-POSAVSKA ŽUPANIJA		
Općina: OPĆINA NOVA KAPELA		
Naziv prostornog plana: PROSTORNI PLAN UREĐENJA OPĆINE NOVA KAPELA PROČIŠĆENI TEKST ODREDBI ZA PROVOĐENJE I PROČIŠĆENI GRAFIČKI DIO (*Službeni vjesnik* Brodsko-posavske županije br.19/06, *Službene novine Općine Nova Kapela* br.5/15, 31/18 i 13/22)		
Naziv kartografskog prikaza: GRAĐEVINSKO PODRUČJE NASELJA SIČE I IZDVOJENA GRAĐEVINSKA PODRUČJA IZVAN NASELJA STOČNO GROBLJE I GOSPODARSKE PROIZVODNO-POSLOVNE ZONE		
Broj kartografskog prikaza: 4.9.	Mjerilo kartografskog prikaza: 1 : 5 000	
Odluka o izradi plana:	Objava pročišćenog teksta Odredbi za provođenje i pročišćenog grafičkog dijela Plana: "Službene novine Općine Nova Kapela" br.14/22	
Javna rasprava (datum objave):	Javni uvid održan od: do:	
Pečat tijela odgovornog za provođenje javne rasprave:	Odgovorna osoba za provođenje javne rasprave:	
Mišljenje o usklađenosti s prostornim planom županije prema članku 107. Zakona o prostornom uređenju ("Narodne novine" br. 153/2013, 65/2017 114/2018, 39/2019 i 98/2019): broj mišljenja klasa:	Datum:	
Pravna osoba/tijelo koje je izradilo plan: ZAVOD ZA PROSTORNO PLANIRANJE, d.d. OSIJEK	Pečat pravne osobe koja je izradila plan:	Odgovorna osoba: KRUNOSLAV LIPIĆ, dipl.ing.arh.
Odgovorni voditelj:	 VANESA BUDAČ 49 19 87 CVLAŠTENI ARHITEKTA URBANISTICA A-U 180	 VANESA BUDAČ, dipl.ing.arh.
Stručni tim u izradi plana: 1. VANESA BUDAČ, dipl.ing.arh. 2. KRUNOSLAV LIPIĆ, dipl.ing.arh. 3. IVANA RADOLOVIĆ, građ.teh.vis.		
Pečat predstavničkog tijela:	Predsjednik Povjerenstva za Statut i Poslovnik: ANTUN PIŠONIĆ	
Istovjetnost ovog prostornog plana s izvornikom ovjerava:	Pečat nadležnog tijela:	