

**0. GRANICE**



GRANICA GRAĐEVINSKOG PODRUČJA NASELJA I  
IZDVOJENOG DIJELA GRAĐEVINSKOG PODRUČJA NASELJA



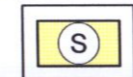
GRANICA IZDVOJENOG GRAĐEVINSKOG PODRUČJA IZVAN NASELJA

**1. RAZVOJ I UREĐENJE POVRŠINA NASELJA**

izgrađeno    neizgrađeno ali uređeno



STAMBENA NAMJENA ( IZGRAĐENI DIO )




STAMBENA NAMJENA ( NEIZGRAĐENI ALI UREĐENI DIO )



JAVNA I DRUŠTVENA NAMJENA ( IZGRAĐENI DIO )

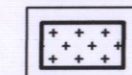


VODOTOK ( IZGRAĐENI DIO )



PROMETNA POVRŠINA UNUTAR GRAĐEVINSKOG PODRUČJA

**2. IZDVOJENO GRAĐEVINSKO PODRUČJE IZVAN NASELJA**




GROBLJE ( IZGRAĐENI DIO )

**3. PROMET**


**3.1. CESTOVNI PROMET**

postojeće    planirano

L-42010



LOKALNE CESTA



OSTALE ULICE

Županija: <b>BRODSKO-POSAVSKA ŽUPANIJA</b>	
Općina: <b>OPĆINA NOVA KAPELA</b>	
<b>Naziv prostornog plana: PROSTORNI PLAN UREĐENJA OPĆINE NOVA KAPELA</b> <b>PROČIŠĆENI TEKST ODREDBI ZA PROVOĐENJE I PROČIŠĆENI GRAFIČKI DIO</b> <small>("Službeni vjesnik" Brodsko-posavske županije br.16/06,"Službene novine Općine Nova Kapela" br.5/15, 31/18 i 13/22 )</small>	
<b>Naziv kartografskog prikaza:</b> <b>GRAĐEVINSKO PODRUČJE NASELJA GORNJI LIPOVAC</b> <b>I IZDVOJENO GRAĐEVINSKO PODRUČJE IZVAN NASELJA GROBLJE</b>	
Broj kartografskog prikaza: <b>4.5.</b>	Mjerilo kartografskog prikaza: <b>1 : 5 000</b>
Odluka o izradi plana:	Objava pročišćenog teksta Odredbi za provođenje i pročišćenog grafičkog dijela Plana : "Službene novine Općine Nova Kapela" br.14/22
Javna rasprava (datum objave):	Javni uvid održan od: do:
Pečat tijela odgovornog za provođenje javne rasprave:	Odgovorna osoba za provođenje javne rasprave: 
Mišljenje o usklađenosti s prostornim planom županije prema članku 107. Zakona o prostornom uređenju ("Narodne novine" br. 153/2013, 65/2017 114/2018, 39/2019 i 98/2019): broj mišljenja klasa: _____ Datum: _____	
Pravna osoba/tijelo koje je izradilo plan:	Pečat pravne osobe koja je izradila plan:
<b>ZAVOD ZA PROSTORNO PLANIRANJE, d.d. OSIJEK</b>	 <b>ZAVOD ZA PROSTORNO PLANIRANJE</b> d.d. <b>OSIJEK</b> Vijenac Paje Kolariča 5a
Odgovorni voditelj:	Odgovorna osoba:
 <b>VANESA BUDAČ</b> dipl.ing.arh. OVLAŠTENA ARHITEKTICA URBANISTICA A-U 180	 <b>KRUNOSLAV LIPIČ, dipl.ing.arh.</b>
Stručni tim u izradi plana: 1. <b>VANESA BUDAČ, dipl.ing.arh.</b> 2. <b>KRUNOSLAV LIPIČ, dipl.ing.arh.</b> 3. <b>IVANA RADLOVIĆ, građ.teh.vis.</b>	
Pečat predstavničkog tijela:	Predsjednik Povjerenstva za Statut i Poslovnik:
	 <b>ANTUN PIŠONIĆ</b>
Istovjetnost ovog prostornog plana s izvornikom ovjerava:	Pečat nadležnog tijela:
<b>ZAVOD ZA PROSTORNO PLANIRANJE d.d. OSIJEK</b> <small>31000 OSIJEK    VIJENAC PAJE KOLARIČA 5a</small> <small>TEL: 031/225-100    FAX: 031/211-855    E-MAIL: zpo@zppo.hr</small>	