

TUMAČ PLANSKOG ZNAKOVLJA

0. GRANICE

- PORTUGIJE PLANIRANO GRANICA OPĆINE
- GRANICA OBUHVATA PLANA

1. VODOOPSKRBA

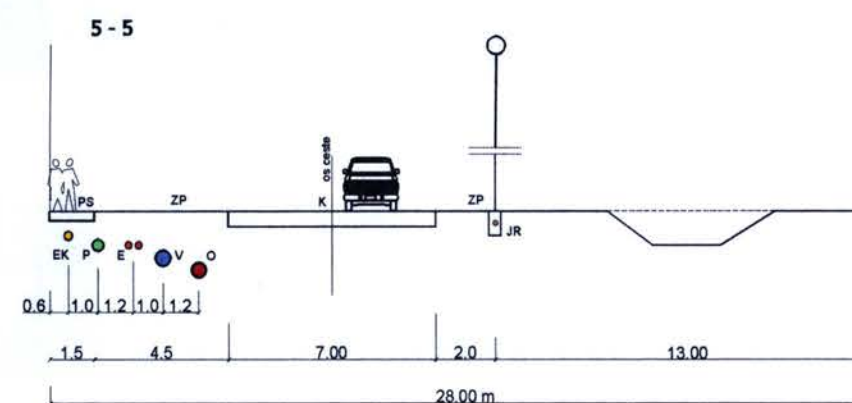
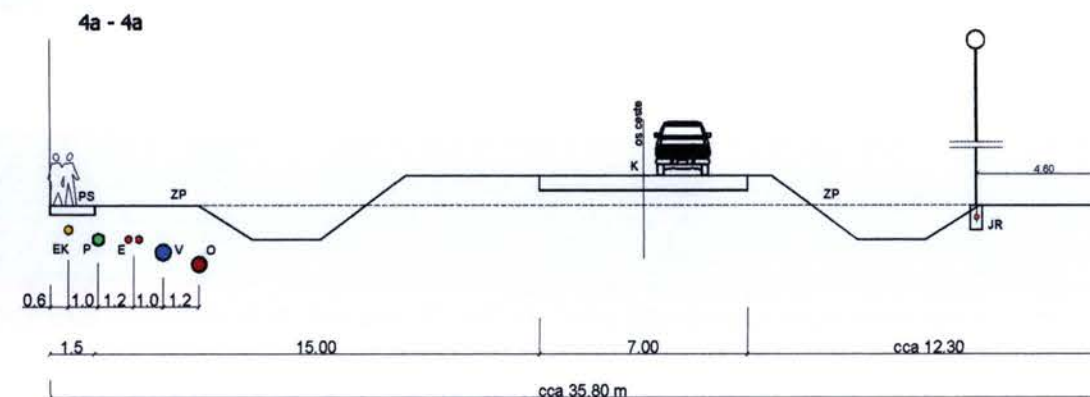
- PORTUGIJE PLANIRANO MAGISTRALNI VODOOPSKRBNI VOD
- VODOOPSKRBNI VOD
- ZASUNSKA KOMORA

2. ODVODNJA OTPADNIH I SANITARNIH VODA

- PORTUGIJE PLANIRANO ODVODNI VOD
- SMJER ODVODNJE
- REVIZIJSKO OKNO
- LOKACIJA UREĐAJA ZA PROČIŠĆAVANJE
- PRECRPNA POSTAJA - MOGUĆI POLOŽAJ

3. ODVODNJA OBORINSKIH VODA

- PORTUGIJE PLANIRANO VOD OBORINSKE ODVODNJE - ZATVOREN
- OS KANALA OBORINSKE ODVODNJE
- MELIORACIJSKI KANAL

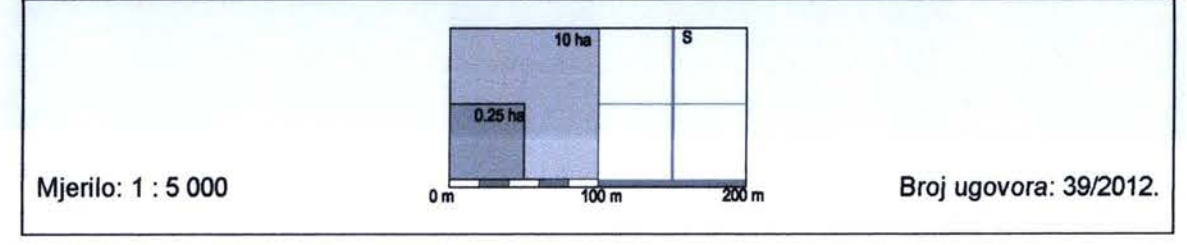


- K - kolnik
- PS - pješačka staza
- ZP - zeleni pojas
- EK - elektrokommunikacijski vod
- JR - javna rasvjeta
- P - plinovod
- E - elektro kabel
- V - vod vodoopskrbe
- O - odvodnja
- Oo - oborinska odvodnja


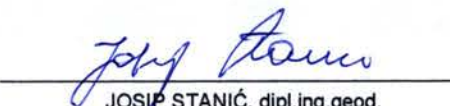




OPĆINA KLAKAR

URBANISTIČKI PLAN UREĐENJA "GOSPODARSKE ZONE JELAS - RUŠČICA"

2c. PROMETNA, ULIČNA I KOMUNALNA INFRASTRUKTURNA MREŽA Vodoopskrba i odvodnja



HR-ISPUN-UPU2-01856-Rc1-15-4-2

Županija: BRODSKO-POSAVSKA ŽUPANIJA Općina: OPĆINA KLAKAR		
Naziv prostornog plana: URBANISTIČKI PLAN UREĐENJA "GOSPODARSKE ZONE JELAS - RUŠČICA"		
Naziv kartografskog prikaza: PROMETNA, ULIČNA I KOMUNALNA INFRASTRUKTURNA MREŽA Vodoopskrba i odvodnja		
Broj kartografskog prikaza: 2c.	Mjerilo kartografskog prikaza: 1 : 5 000	
Odluka o izradi plana : Službeni vjesnik Brodske posavske županije 17/2012 Javna rasprava : Glas Slavonije 13.07.2015.		Odluka predstavničkog tijela o donošenju plana : Službeni vjesnik Brodske posavske županije 24/15 Javni uvid održan od: 21.07.2015. do: 19.08.2015.
Pečat tijela odgovornog za provođenje javne rasprave:		Odgovorna osoba za provođenje javne rasprave:
		 JOSIP STANIĆ, dipl.ing.geod.
Pravna osoba/nije koje je izradilo plan: ZAVOD ZA PROSTORNO PLANIRANJE, d.d. OSIJEK	Pečat pravne osobe koja je izradila plan: ZAVOD ZA PROSTORNO PLANIRANJE d.d. OSIJEK Vijećac Paje Kolarica 5a	Odgovorna osoba:  KRUNOSLAV LIPIČ dipl.ing.arh.
Odgovorni voditelj:		
 SANDRA HORVAT dipl.ing.arh. Ovlaštena arhitektica A 3036 SANDRA HORVAT, dipl.ing.arh.		
Stručni tim u izradi plana:		
1. SANDRA HORVAT, dipl.ing.arh. 2. VLADO SUDAR, dipl.ing.grad. 3. STJEPAN STAKOR, dipl.ing.kult.tehn. 4. IVICA BUGARIĆ, dipl.ing.grad. 5. LJUBICA MAJČAN KORKUTOVIĆ, dipl.turizm. 6. KRUNOSLAV LIPIČ dipl.ing.arh. 7. STOJAN STOKOVIĆ, dipl.ing.		8. IVANA RADOLOVIĆ, grad.teh.vis. 9. 10. 11. 12. 13. 14.
Pečat predstavničkog tijela:		Predsjednik predstavničkog tijela:
		 VINKO LUCIĆ, ing.
Istovjetnost ovog prostornog plana i izvornikom ovjerava:		Pečat nadležnog tijela: