

# PROSTORNI PLAN UREĐENJA OPĆINE KLAKAR


## 3. Uvjeti korištenja 3.3. Područja primjene posebnih mjera uređenja i zaštite

**Af** 0 100 500 1000 m  
M.J. 1 : 25000

Program mjera za unapređenje mjera u prostoru (uključujući plan):  
Školski vještak Brodsko-posavske županije  
G/07

Javna rasprava - datum objave: Školski vještak B.P. 2004. od 11.04. do 11.10.04.


Pečat glavnog odgovornog za javnu raspravu: Odgovorne osobe za provođenje javne rasprave:

 **Josep Stančić, dipl.ing.geod.**

Suglasnost - plan prema članku 24. Zakona o prostornom uređenju (Narodne novine, br. 64, 06/06, 61/100, 32/02, 100/04) suglasnost Ured državne uprave u Brodsko-posavskoj županiji  
Izdao: 300-01/05-01/11 urboj: 2178/07-02-05-4 od 28.04.2008.

Pravna osoba / tijelo koje je izradilo plan: Sveučilište u Zagrebu, Arhitektonski fakultet  
**ZAVOD ZA URBANIZAM I PROSTORNO PLANIRANJE**

Preradnik / osoba za odgovornost: Prof. dr. sc. Tihomir Jukić, dipl.ing.arh.

Pečat pravne osobe / tijela koje je izradilo plan:  **Jukić, dipl.ing.arh.**


Koordinatni plan i glavni planar: Prof. dr. sc. Tihomir Jukić, dipl.ing.arh.

Stručni tim u izradi plana: Planer: Prof.dr.sc. Srećko Pegan, dipl.ing.arh.







Suradnici: Prof.dr.sc. Tihomir Jukić, dipl.ing.arh.  
Jakov Ahel, dipl.ing.arh.  
Tomislav Vreš, dipl.ing.arh.

Pečat prerađivačkog tijela:  **Josep Stančić**

Pečat nadležnog tijela: Ispovjednost ovog plana sa izvornikom odjaviti:

Pečat prerađivačkog tijela:  **Josep Stančić**

Pečat nadležnog tijela: Pečat nadležnog tijela:

TUMAČ ZNAKOVA	
postojeće	planirano
	GRANICE
	GRANICA OPĆINE - OBUHVAT PPUO-a
	SANACIJA
	NAPUŠTENO ODLAGALIŠTE OTPADA
	PODRUČJA PRIMJENE PLANSKIH MJERA ZAŠTITE
	OBUHVAT OBAVEZNE IZRADJE PROSTORNOG PLANA (UPU)

