










TUMAČ:



-  OBUHVAT PROSTORNOG PLANA
-  GRANICA OPĆINE
-  GRANICA NASELJA
-  GRADEVINSKO PODRUČJE (IZGRAĐENI / NEIZGRAĐENI DIO)
-  GRADEVINSKO PODRUČJE IZGRAĐENI DIO - PODRUČJE POSEBNOG REŽIMA

UREĐENJE VODOTOKA I VODA

REGULACIJSKI I ZAŠTITNI SUSTAV

- post. plan.  VODOTOK
-  AKUMULACIJA (za obranu od poplave - AP)
-  RETENCIJA ZA OBRANU OD POPLAVE
-  KANAL (ODTERETNI, LATERALNI)

MELIORACIJSKA ODVODNJA

-  OSNOVNA KANALSKA MREŽA
-  DETALJNA KANALSKA MREŽA

NARUČITELJ PLANA:  
OPĆINA GORNJI BOGIČEVCI



IZRAĐIVAČ PLANA:  
URBANISTIČKI INSTITUT HRVATSKE, d.d., ZAGREB






## PROSTORNI PLAN UREĐENJA OPĆINE GORNJI BOGIČEVCI



### INFRASTRUKTURNI SUSTAVI I MREŽE - UREĐENJE VODOTOKA I VODA - MELIORACIJSKA ODVODNJA



Naručitelj:  BRODSKO-POSAVSKA ŽUPANIJA OPĆINA GORNJI BOGIČEVCI		Plan izradio:  URBANISTIČKI INSTITUT HRVATSKE, d.d. U SURADNJI SA ZAVODOM ZA PROSTORNO UREĐENJE BRODSKO-POSAVSKE ŽUPANIJE	
Naziv prostornog plana: <b>PROSTORNI PLAN UREĐENJA OPĆINE GORNJI BOGIČEVCI</b>		Pečat: 	Direktor:  mr.sc. Ninoslav Dupler, dipl.ing.arh.
Naziv kartografskog prikaza: <b>INFRASTRUKTURNI SUSTAVI I MREŽE - UREĐENJE VODOTOKA I VODA - MELIORACIJSKA ODVODNJA</b>		Koordinator plana: VLADIMIR TUTEK dipl.ing.arh. IGOR ČIŽMEK dipl.ing.arh.	
Broj kartografskog prikaza: <b>3.6.</b>	Mjerilo kartografskog prikaza: <b>1:25 000</b>	Voditelj izrade plana: VLADIMIR TUTEK dipl.ing.arh. IGOR ČIŽMEK dipl.ing.arh.	
Program mjera za unapređenje stanja u prostoru: "SLUŽBENI VJESNIK BRODSKO-POSAVSKE ŽUPANIJE" br. 12/2002		Voditelj izrade plana: VLADIMIR TUTEK dipl.ing.arh. IGOR ČIŽMEK dipl.ing.arh.	
Javna rasprava (datum objave): 07.12.2005.		Javni uvid održan: 16.12.2005. - 16.01.2006.	
Pečat tijela odgovornog za provođenje javne rasprave: 		Pečat tijela odgovornog za provođenje javne rasprave: PAVLA KLARIĆ dipl.ing.arh. 	
Suglasnost na plan prema članku 24. Zakona o prostornom uređenju (N.N. br. 30/94, 66/98, 61/00, 32/02 i 100/04)		Pečat nadležnog tijela: 	
Klasa: 350-05/06-03/05 ur.broj: 2178-01-06-03-06-4 datum: 28.08.2006.		Ime, prezime i potpis: 