

















TUMAČ:

-  OBUHVAT PROSTORNOG PLANA
-  GRANICA OPĆINE
-  GRANICA NASELJA
-  GRAĐEVINSKO PODRUČJE (IZGRAĐENI / NEIZGRAĐENI DIO)
-  GRAĐEVINSKO PODRUČJE IZGRAĐENI DIO -PODRUČJE POSEBNOG REŽIMA

CESTOVNI PROMET

- post. plan.  **DRŽAVNA CESTA - AUTOCESTA**
-  **DRŽAVNA CESTA - BRZA CESTA (koridor za istraživanje)**
-  **OSTALE DRŽAVNE CESTE**
-  **ŽUPANIJSKE CESTE**
-  **KORIDOR ZA ISTRAŽIVANJE JUŽNE ZAobilaznice (dislociranje županijske ceste)**
-  **LOKALNA CESTA**
-  **OSTALE CESTE KOJE NISU RAZVRSTANE**
-  **RASKRIŽJE CESTA U DVIJE RAZINE**
-  **CESTOVNE GRADEVINE (nadvožnjak)**

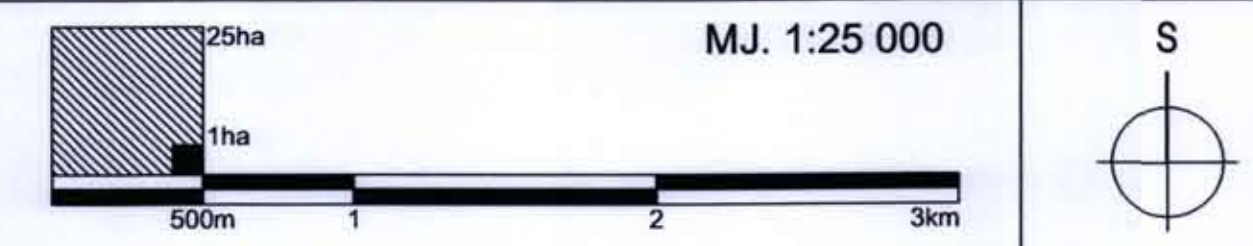
ŽELJEZNIČKI PROMET

-  **ŽELJEZNIČKA PRUGA - MAGISTRALNA GLAVNA**
-  **PRIJELAZ CESTOVNI (dviije razine)**

ZRAČNI PROMET

-  **LETJELIŠTE**

PROSTORNI PLAN UREĐENJA OPĆINE GORNJI BOGIČEVCI



INFRASTRUKTURNI SISTAVI I MREŽE -PROMET



Naručitelj:  BRODSKO-POSAVSKA ŽUPANIJA OPĆINA GORNJI BOGIČEVCI		Plan izradio:  URBANISTIČKI INSTITUT HRVATSKE, d.d. U SURADNJI SA ZAVODOM ZA PROSTORNO UREĐENJE BRODSKO-POSAVSKE ŽUPANIJE	
Naziv prostornog plana: PROSTORNI PLAN UREĐENJA OPĆINE GORNJI BOGIČEVCI		Pečat: 	
Naziv kartografskog prikaza: INFRASTRUKTURNI SISTAVI I MREŽE - PROMET		Direktor:  mr.sc. Nino Dujer, dipl.ing.arh.	
Broj kartografskog prikaza: 3.1.		Voditelj izrade plana: VLADIMIR TUTEK dipl.ing.arh. IGOR ČIŽMEK dipl.ing.arh.	
Mjerilo kartografskog prikaza: 1:25 000		Koordinator plana: VLADIMIR TUTEK dipl.ing.arh. IGOR ČIŽMEK dipl.ing.arh.	
Program mjera za unapređenje stanja u prostoru: "SLUŽBENI VJESNIK BRODSKO-POSAVSKE ŽUPANIJE" br. 12/2002		Odluka predstavničkog tijela o donošenju plana: "SLUŽBENI VJESNIK BRODSKO-POSAVSKE ŽUPANIJE" br. 17/2006	
Javna rasprava (datum objave): RADNO "SILJESAN" d.o.o. OKUČANI 07.12.2006		Javni uvid održan: 16.12.2005 - 16.01.2006	
Preduzeće odgovorno za provođenje javne rasprave: 		Odgovorna osoba za provođenje javne rasprave: PAVO KLARIĆ dipl.ing.arh.	
Suglasnost na plan: priloga, paragraf 24. Zakona o prostornom uređenju (N.N. br. 30/94, 68/94, 61/00, 32/02 i 100/04)		Predsjednik predstavničkog tijela: SENAD HEBEL dipl.ing.arh.	
Klasa: 350-05/06-03/05 uz broj: 2178-01-06-03-06-4 datum: 28.06.2006		Godina izrade: 2006.	