



**GRANICE**

- TERITORIJALNE I STATISTIČKE GRANICE**
-  NOVA OPĆINSKA / GRADSKA GRANICA
  -  STARA OPĆINSKA / GRADSKA GRANICA
  -  GRANICA NASELJA

**POŠTA**

- post. plan.
-  JEDINICA POŠTANSKE MREŽE

**JAVNE TELEKOMUNIKACIJE**

**TELEFONSKA MREŽA - KOMUTACIJSKI ČVOROV I NEPOKRETNJ MREŽI**

-  MJESNA CENTRALA


**VODOVI I KANALI**

-  MEĐUNARODNI SVJETLOVODNI KABEL
-  MEĐUNARODNI KOAKSIJALNI KABEL
-  KORISNIČKI I SPOJNI VOD

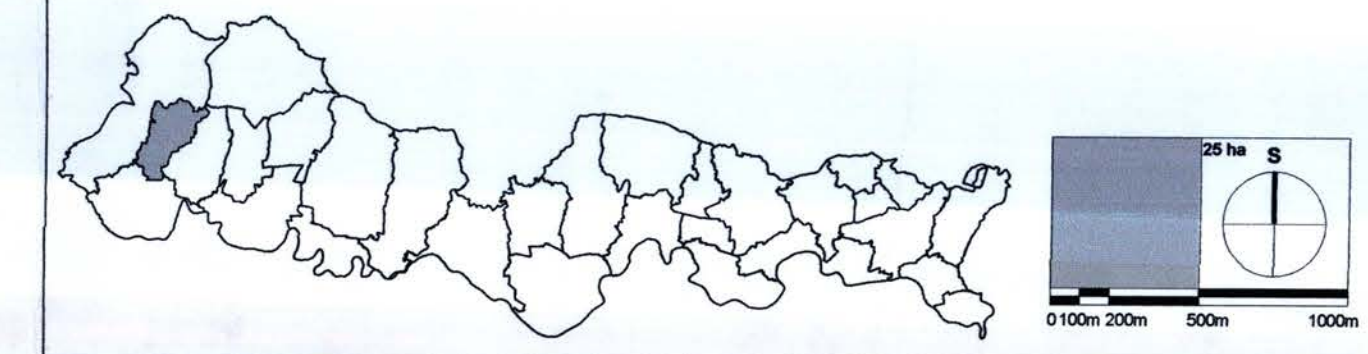
**JAVNE TELEKOMUNIKACIJE U POKRETNJ MREŽI**

-  BAZNA RADIJSKA STANICA

**RADIO I TV SUSTAV VEZA**

-  TV ODAŠILJAK

-  PODRUČJE ZA SMJEŠTAJ SAMOSTOJEĆEG ANTENSKOG STUPA MOBILNE TELEFONIJE



**REPUBLIKA HRVATSKA**  
**BRODSKO-POSAVSKA ŽUPANIJA**  
**OPĆINA GORNJI BOGIČEVCI**

Naziv prostornog plana:  
**1. IZMJENE I DOPUNE PROSTORNOG PLANA UREĐENJA OPĆINE GORNJI BOGIČEVCI**

Naziv kartografskog prikaza:  
**POŠTA I TELEKOMUNIKACIJE**

Broj kartografskog prikaza: **3.2.** Mjerilo kartografskog prikaza: **1:25000**

Odluka o izradi Izmjena i dopuna PPUO:  
"Sl. glasnik Općine Gornji Bogičevci"; 01/2014. Odluka predstavničkog tijela o donošenju plana: "Sl. glasnik Općine Gornji Bogičevci"; 01/2016. od 25.02.2016.g.

Javna rasprava /objava:  
"Posavska Hrvatska", 24.07.2015. Javni uvid održan od: **06.08.2015.** do: **22.08.2015.**

Pečat tijela odgovornog za provođenje javne rasprave:  
 Odgovorna osoba za provođenje javne rasprave:  
**Mara Klarić, đec.; pročelnica**  
(ime, prezime i potpis)

Mišljenje na plan prema čl. 101. Zakona o prostornom uređenju ("N.N." 153/13):  
-Ministarstvo zaštite okoliša i prirode, (klasa: 612-07/13-67/186, urbroj: 517-07-2-2-15-9; od 14.08.2015.)  
-Ministarstvo obrane, Sektor za nekretnine, graditeljstvo i zaštitu okoliša (klasa: 350-02/14-01/115, urbroj: 512M3-020201-54-2; od 17.08.2015.)  
-HAKOM (klasa: 350-05/13-01/169, urbroj: 376-10/DV-15-4(HP); od 17.08.2015.)  
-Ministarstvo poljoprivrede (klasa: 350-02/15-01/882, urbroj: 525-07/0375-15-3; od 03.12.2015.)  
-Ministarstvo kulture, Uprava za zaštitu kulturne baštine, Konzervatorski odjel u Slav. Brodu, (klasa: 612-08/14-10/0259, urbroj: 532-04-02-06/2-15-6; od 25.11.2015.)  
-Ministarstvo poljoprivrede, Uprava šumarstva, lovstva i drvne industrije, (klasa: 350-02/15-01/872, urbroj: 525-11/0893-15-6; od 17.12.2015.)

Mišljenje na plan prema čl. 107. Zakona o prostornom uređenju ("N.N." 153/13): **NE IZDAJE SE**

Pravna osoba /tijelo koje je izradilo plan:  Pečat pravne osobe koja je izradila plan:  Odgovorna osoba:

**BRODSKO POSAVSKA ŽUPANIJA**  
**ZAVOD ZA PROSTORNO UREĐENJE**  
Slavonski Brod, Trg pobjede bb


**IGOR ČIŽMEK**  
dipl.ing.arh.  
OVLASŦENI ARHITEKT  
A 1823  
**Igor Čižmek, dipl.ing.arh.**  
(ime, prezime i potpis)

Odgovorni voditelj izrade plana: **Igor Čižmek, dipl.ing.arh.**

Stručni tim u izradi plana:

1. Blaženka Veselinović, dipl.ing.arh.	6.
2. Matej Badrov, mag.ing.aedif.	7.
3. Zdravko Sandak, građ.tehn.	8.
4. Reza Brajković, arh. tehn.	9.
5.	

Pečat predstavničkog tijela:  Predsjednik predstavničkog tijela:  
**Stipo Šugić**  
(ime, prezime i potpis)

Istovjetnost ovog prostornog plana s izvornikom ovjerava:  
 (ime, prezime i potpis)

Pečat nadležnog tijela: 