


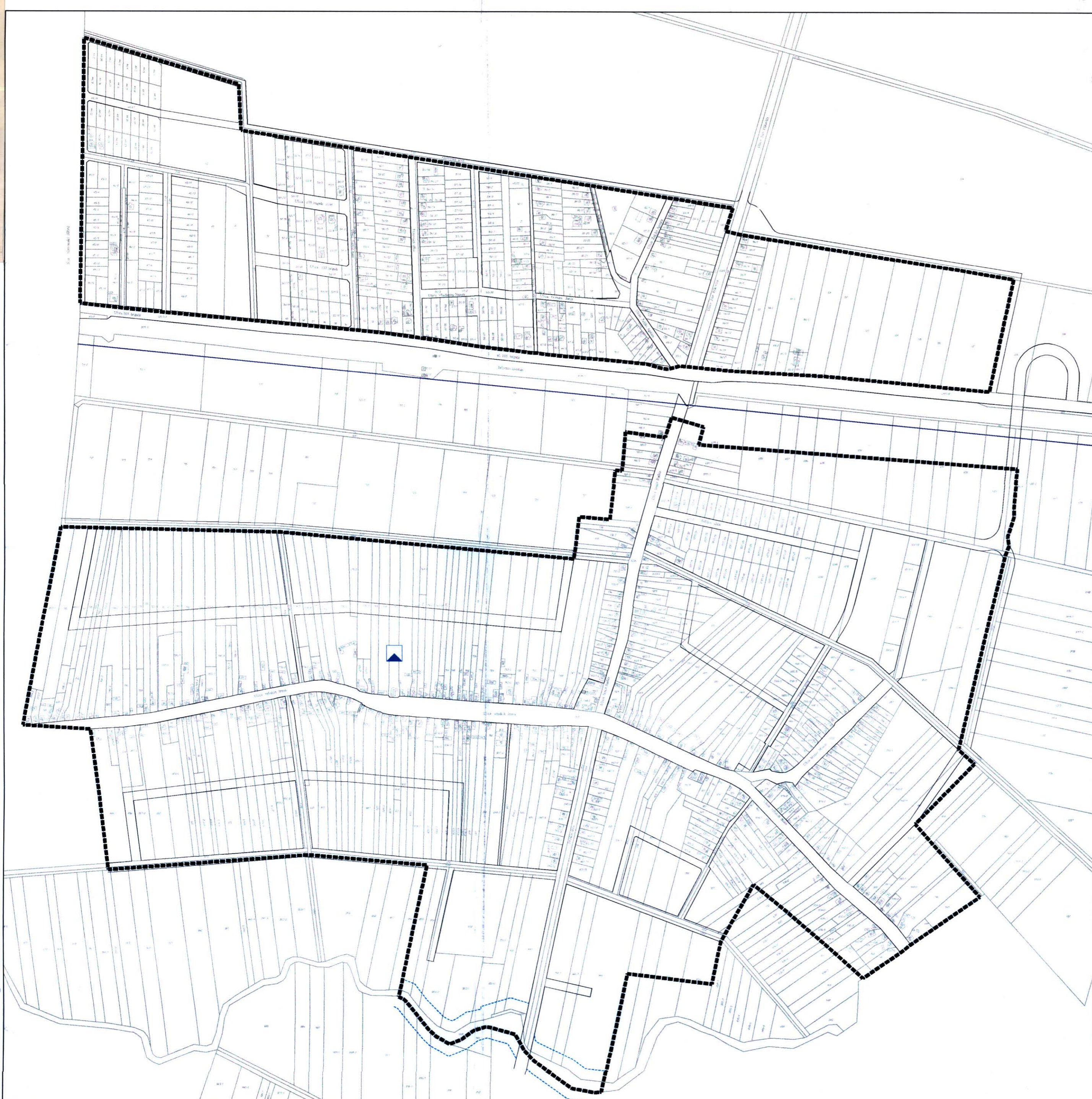


TUMAČ PLANSKOG ZNAKOVLJA

UVJETI KORIŠTENJA I ZAŠTITE PROSTORA
UVJETI KORIŠTENJA
ARHEOLOŠKA BAŠTINA

-  ARHEOLOŠKI POJEDINA ČNI LOKALITET- KOPNENI
- INFRASTRUKTURNI KORIDORI I ZAŠTINI POJASEVI**
-  ZAŠTITNI INUNDACIJSKI POJAS
-  KORIDOR ŽELJEZNIČKE PRUGE



OPĆINA GORNJA VRBA

Naziv prostornog plana: URBANISTIČKI PLAN UREĐENJA "GORNJA VRBA"	
Naziv kartografskog prikaza: UVJETI KORIŠTENJA, UREĐENJA I ZAŠTITE POVRŠINA	
Broj kartografskog prikaza: 3.1.	Mjerilo kartografskog prikaza: 1:5000
Program mjera za unapređenje stanja u gradskom prostoru: Sjednica Općinskog vijeća općine Gornja Vrba 14.01.2002.	Odluka poglavarstva općine Gornja Vrba o donošenju Urbanističkog plana uređenja "GORNJA VRBA" Službeni vijesnik Brodsko-posavske županije, br.21/06
Javna rasprava objavljena je u "Posavska Hrvatska" 02.12.2005	Javni uvid održan: 09.12.2005. 08.01.2006.
Pečat tijela odgovornog za provođenje javne rasprave: 	Odgovorna osoba za provođenje javne rasprave -Načelnik općine Gornja Vrba  Niko Pavić ing. str.
Suglasnost na plan prema čl. 24. i 26b. Zakona o prostornom uređenju (Narodne novine br. 30/94, 68/98, 35/99, 61/00, 32/02 i 100/04): "Ured državne uprave u Brodsko-posavskoj županiji, Služba za prostorno uređenje, zaštitu okoliša, graditeljstvo i imovinsko-pravne poslove":	
Klasa: 350-05/06-01/170 Ur. br: 2178-01-03-02-06-11	datum: 23.11.2006.
Pravna osoba koja je izradila plan:	URBANISTIČKI ZAVOD GRADA ZAGREBA d.o.o. ZAGREB, Britanski trg 12
Pečat pravne osobe koja je izradila plan: 	Odgovorna osoba:  LUKA ŠULENTIĆ dipl. ing. arh.
Koordinatori plana: - Za Urbanistički zavod Grada Zagreba:	Luka Šulentić dipl. ing. arh. Ovlašteni arhitekt   URBANISTIČKI ZAVOD GRADA ZAGREBA d.o.o. Zagreb A 2005 LUKA ŠULENTIĆ dipl. ing. arh.
Stručni tim u izradi plana: 1.LUKA ŠULENTIĆ dipl. ing. arh. 2. ZORAN PERIŠIĆŠ dipl. ing. arh. 3. MARIJAN CRNKOVIĆ dipl. ing. geod.	3. IVAN KAPOVIĆ aps. arh.
Pečat Općinskog vijeća općine Gornja Vrba : 	Načelnik općine Gornja Vrba  Niko Pavić ing. str.
Istovjetnost ovog plana s izvornikom ovjerava:	Pečat nadležnog tijela: