












**TUMAČ PLANSKOG ZNAKOVLJA**  
 UVJETI KORIŠTENJA I ZAŠTITE PROSTORA  
 UVJETI KORIŠTENJA

- ARHEOLOŠKA BAŠTINA**
-  ARHEOLOŠKI POJEDINAČNI LOKALITET-- KOPNENI
- INFRASTRUKTURNI KORIDORI I ZAŠTINI POJASEVI**
-  ZAŠTITNI INULDACIJSKI POJAS
  -  KORIDOR ŽELJEZNIČKE PRUGE
- GRANICE**
-  GRANICA OBUHVATA PLANA

Županija: <b>BRODSKO-POSAVSKA ŽUPANIJA</b> Općina: <b>OPĆINA GORNJA VRBA</b>	
Naziv prostornog plana: <b>IZMJENE I DOPUNE URBANISTIČKOG PLANA UREĐENJA NASELJA GORNJA VRBA</b>	
Naziv kartografskog prikaza: <b>UVJETI KORIŠTENJA, UREĐENJA I ZAŠTITE POVRŠINA</b>	
Broj kartografskog prikaza: <b>3.1</b>	Mjerilo kartografskog prikaza: <b>1 : 5 000</b>
Odluka o Izradi Plana: "Službene novine" Općine Gornja Vrba br.2/18 Javna rasprava (datum objave): 13.02.2019.	Odluka predstavničkog tijela o donošenju plana : "Službene novine" Općine Gornja Vrba br.1/19 Javni uvjet održan od: 22.02.2019. do: 01.03.2019.
Pečat tijela odgovornog za provođenje javne rasprave:	Odgovorna osoba za provođenje javne rasprave:  Ivan Vuleta, dipl. ing.
Pravna osoba/tijelo koje je izradio plan: <b>ZAVOD ZA PROSTORNO PLANIRANJE, d.d. OSIJEK</b>	Pečat pravne osobe koja je izradila plan: 
Odgovorni voditelj:  <b>SANDRA HORVAT</b> dipl.ing.arh. OBLAŠTENA ARHITEKTICA URBANISTICA A-U 803	Odgovorna osoba:  Krnoslav Lipić, dipl.ing.arh.
Stručni tim u izradi plana: 1. Sandra Horvat, dipl.ing.arh. 2. Vlado Sudar, dipl.ing.grad. 3. Ivica Bugarčić, dipl.ing.grad. 4. Stjepan Stakor, dipl.ing.kult.tehn. 5. Stojan Stojković, dipl.kur.	6. Tomislav Fiala, grad.teh.nis. 7. 8. 9. 10.
Pečat predstavničkog tijela:	Predsjednik predstavničkog tijela:  Renata Lucić
Istovjetnost ovog prostornog plana s izvornikom ovjerava:	Pečat nadležnog tijela: