


























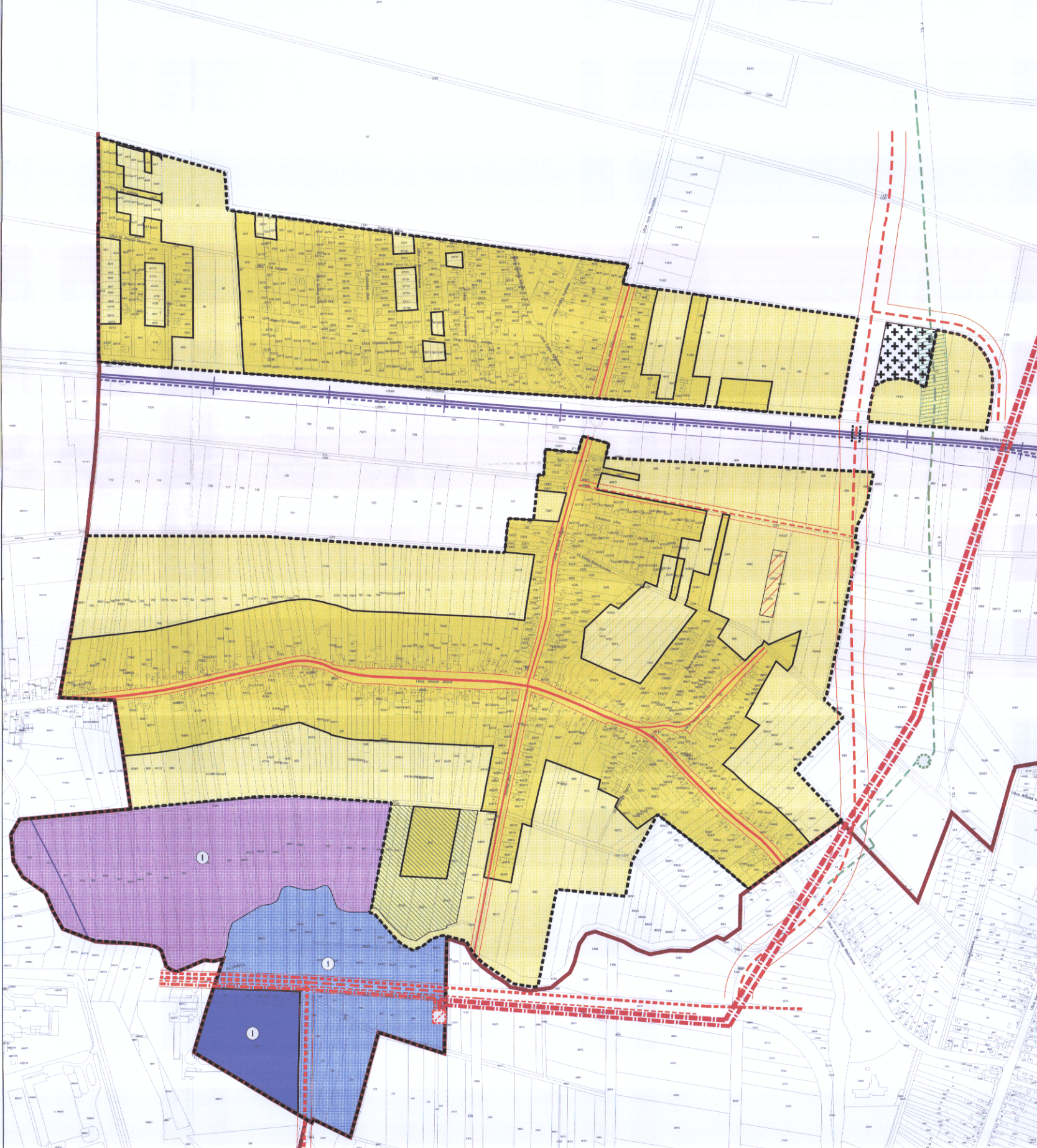






-  GRANICA OPĆINE
  -  GRANICA GRAĐEVINSKOG PODRUČJA
  -  IZGRADENI DIO NASELJA
  -  NEIZGRADENI I UREĐENI DIO NASELJA
  -  NEIZGRADENI I NEUREĐENI DIO NASELJA
  -  SPORTSKO-REKREACIJSKA NAMJENA UNUTAR GRAĐEVINSKOG PODRUČJA NASELJA
  -  GOSPODARSKA NAMJENA
  -  GOSPODARSKA ZONA BJELIŠ - NEIZGRADENI I UREĐENI DIO
  -  LUČKO PODRUČJE - IZGRADENI DIO
  -  LUČKO PODRUČJE - NEIZGRADENI I UREĐENI DIO
  -  GROBLJE
- 
- POSTOJEĆE PLANIRANO
-  OSTALE DRŽAVNE CESTE
  -  ŽUPANIJSKA CESTA
  -  OSTALE ZNAČAJNIJE CESTE
  -  DENIVELIRANI PRIJELAZ
  -  ŽELJEZNIČKA PRUGA ZA MEĐUNARODNI PROMET
  -  ŽELJEZNIČKA PRUGA ZA POSEBAN PROMET
  -  NADZEMNI DALEKOVOD 400 kv - TRASA U ISTRAŽIVANJU
  -  NADZEMNI DALEKOVOD 220 kv - TRASA U ISTRAŽIVANJU
  -  NADZEMNI DALEKOVOD 110 kv
  -  (--- obostruki)
  -  KABELSKI DALEKOVOD 110 kv
  -  KABELSKI DALEKOVODI 35 kv
  -  MAGISTRALNI PLINOVOĐ
  -  ZAŠTITNI KORIDOR MAGISTRALNIH CJEVOVODA UNUTAR G.P.
  -  TERMoeLEKTRANA-TOPLANA (TE-TO)
  -  MJERNO REDUKCIJSKA STANICA



Županija: <b>BRODSKO-POSAVSKA ŽUPANIJA</b>	
Općina: <b>OPĆINA GORNJA VRBA</b>	
Naziv prostornog plana: <b>3. IZMJENE I DOPUNE PROSTORNOG PLANA UREĐENJA OPĆINE GORNJA VRBA</b>	
Naziv kartografskog prikaza: <b>GRAĐEVINSKO PODRUČJE NASELJA Gornja Vrba</b>	
Broj kartografskog prikaza: <b>4.A</b>	Mjerilo kartografskog prikaza: <b>1 : 5 000</b>
Odluka o izradi Plana: "Službeni vjesnik" Brodsko-posavske županije 5/18	
Odluka predstavničkog tijela o donošenju plana: "Službene novine" Općine Gornja Vrba br: 1/19	
Javna rasprava (datum objave): 08.11.2018.	Ponovna javna rasprava (datum objave): 19.02.2019.
Javni uvid održan od: 16.11.2018. do: 29.11.2018.	Ponovni javni uvid održan od: 22.02.2019. do: 01.03.2019.
Pečat tijela odgovornog za provođenje javne rasprave:	Odgovorna osoba za provođenje javne rasprave:  IVAN VULETA, dipl.ing.
Mišljenje o usklađenosti s prostornim planom županije prema članku 107. Zakona o prostornom uređenju ("Narodne novine" br. 153/2013, 65/2017 i 114/2018); REPUBLIKA HRVATSKA, BRODSKO-POSAVSKA ŽUPANIJA, ZAVOD ZA PROSTORNO UREĐENJE BRODSKO-POSAVSKE ŽUPANIJE	
broj suglasnosti klasa: 350-02/18-01/15 ur.broj: 2178/01-26-02-19-26 Datum: 07.03.2019.	
Pravna osoba/tijelo koje je izradio plan:	Pečat pravne osobe koja je izradila plan:
<b>ZAVOD ZA PROSTORNO PLANIRANJE, d.d. OSIJEK</b>	<b>ZAVOD ZA PROSTORNO PLANIRANJE d.d. OSIJEK</b> Vijenac Paje Kolarica 5a
Direktor:	 KRUNOSLAV LIPIČ dipl. ing. arh.
Odgovorni voditelj:	 SANDRA HORVAT dipl.ing.arh.
Stručni tim u izradi plana: 1. SANDRA HORVAT dipl.ing.arh. 2. VLADO SUDAR dipl.ing.grad. 3. STJEPAN STAKOR dipl.ing.kult.teh. 4. MIJICA BUGARIĆ dipl.ing.grad. 5. STOJAN STOKOVIĆ dipl.ing.grad. 6. TOMISLAV FIALA grad.teh.nis.	
Pečat predstavničkog tijela:	Predsjednik predstavničkog tijela:  RENATA LUCIĆ
Istovjetnost ovog prostornog plana s izvornikom ovjerava:	Pečat nadležnog tijela: